



Revision Ortsplanung

Naturinventar

Situation 1 : 2000

Index	Datum	Änderungen	gzt.	gsp.	gen.	Übersingen	geprüft:	genehmigt:
						Datum: 05.06.2000	am	
						gezeichnet: mem	Plan Nr.	
						Grösse: 60 x 105		
						Rolle Nr.:		20334 / 4
						CAD-File: t:\daten\stebau\dgn\2009\20334\20334_4.dgn		
						gedruckt: 19-OCT-2000 16:28	user: sku	

BSB+Partner
Ingenieure und Planer







BSB+

Solothurn
Biberist
Übersingen
Grenchen
Olten
Salzhalden
Bern
Langnau
Niederbipp

Tel.: 052/671 22 22 Fax: 052/671 22 00
Tel.: 052/366 38 98 Fax: 052/366 38 00
Tel.: 052/654 59 30 Fax: 052/654 59 31



Legende

-  Feuchtstandorte / Gewässer 1.x
-  Hecken 2.x
-  Hostetten 3.x
-  Erratische Blöcke 4.x
-  geschützte Einzelbäume
-  erhaltenswerte Einzelbäume