110/ 34

Kanton Solothurn

Gemeinde Bättwil

Direktion der Baselland Transport AG

BAU- UND TRASSELINIENPLAN
AUSBAU AUF DOPPELSPUR

der

Strecke Flüh - Ettingen

in der Gemeinde Bättwil
Parz. Nr. 341 bis Gemeindegrenze Witterswil

Situation 1:500

Dieser Plan ist Bestandteil des im Jahre 1997 revidierten Zonenplanes und des Strassen- und Klassifizierungsplanes

Oeffentliche Auflage vom 30. April bis 30. Mai 1997

Genehmigt:

Vom Regierungsrat durch heutigen
Beschluss Nr. 1734 genehmigt.
Solothurn, den 18. August 1998
Der Staatsschreiber:

Dr. K. Schwaller

Plan Nr. 138/15	INGENIEURBUERO HANS VORBURGER AG REINACH	TEL. 061-711 14 34
Gez. MO. Kontr. HV.	Zugehörige Pläne Nr.	Fax. 061-711 16 27
Datum Mai 1996	Ergänzungen	Format 273/30

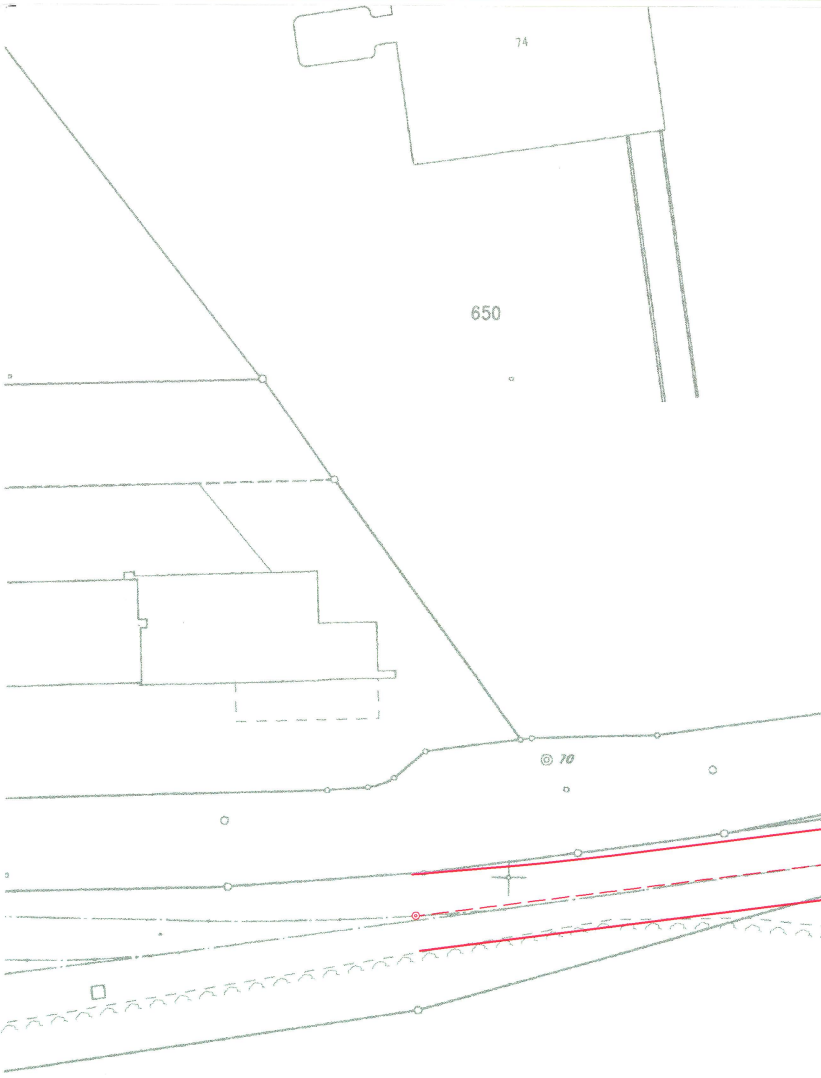

Legende:

▬	Baugebietsgrenze
— · — · —	Rechtsgültige Strassenbaulinie RRB Nr.1930 vom 13.6.89
— ··· — ··· —	Proj. Baulinie BLT
—— – – – – – ——	Proj. Trasse BLT

CAD-File: Bättwil/138_BLT/138_15_Blt.2d

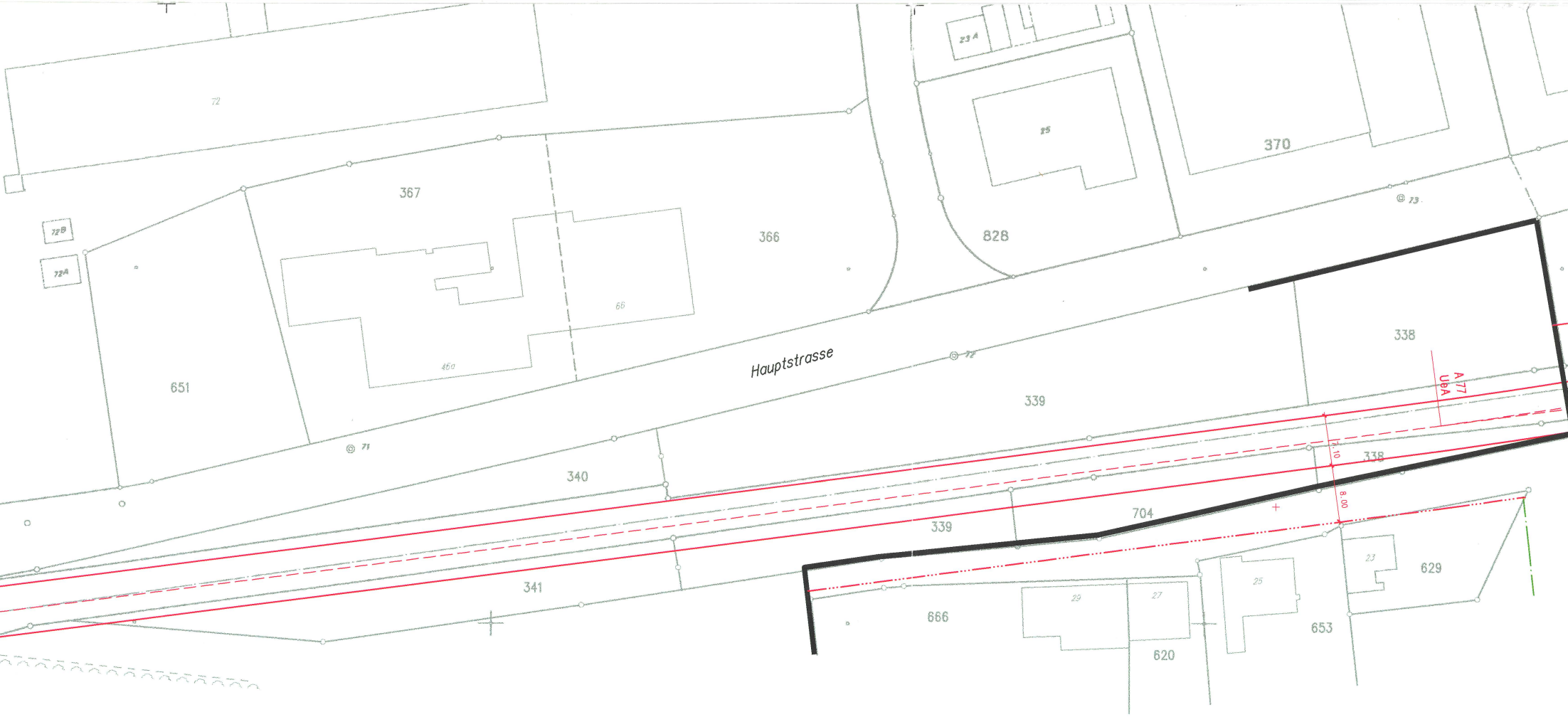
72
23 A
25
370
367
366
828
72B
72A
73
66
46a
651
338
Hauptstrasse
72
A 77
UeA
339
71
340
7.10
338
8.00
704
339
341
23
629
25
29
27
666
653
620

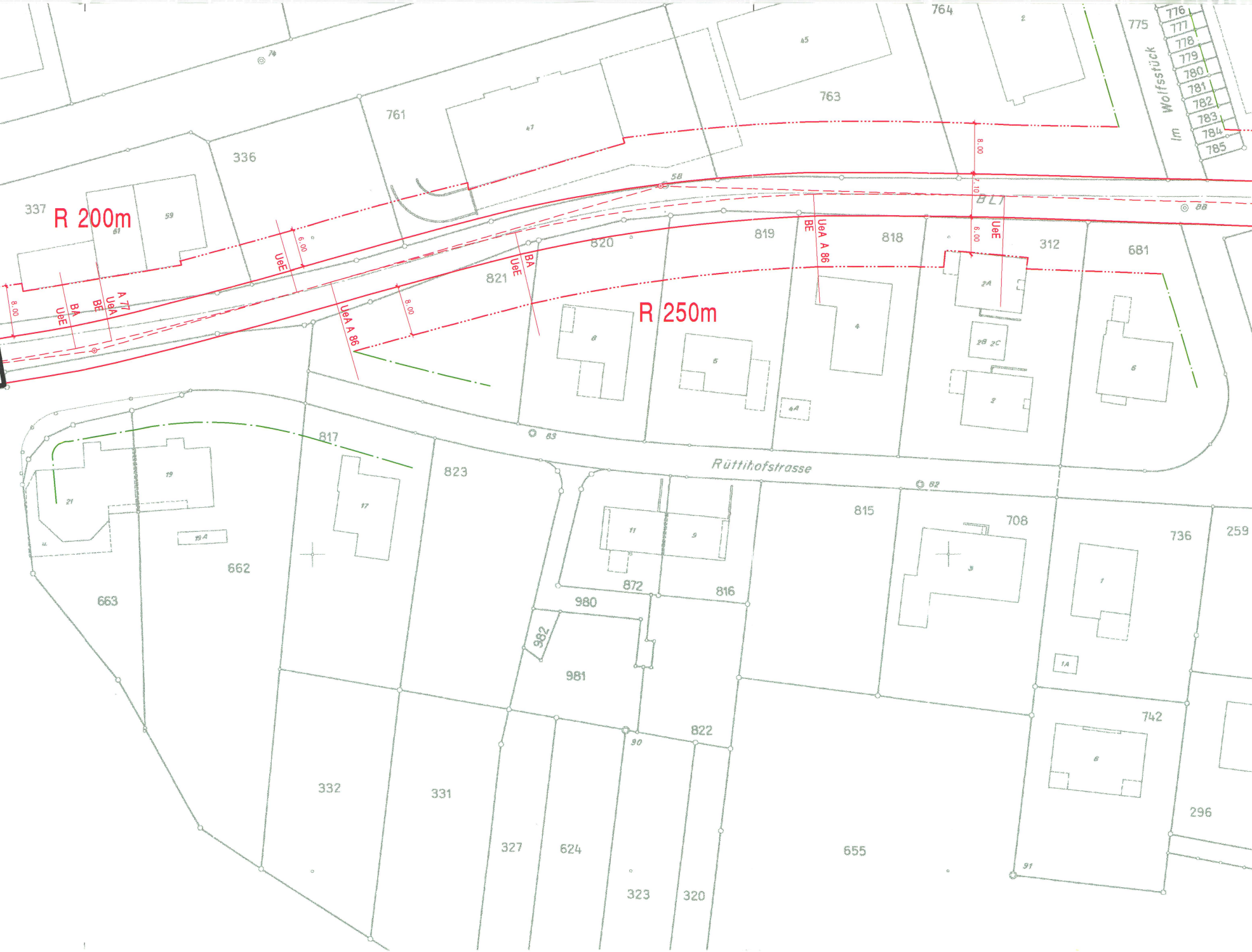
R 200m
R 250m
Rüttihofstrasse
Im Wolfsstück
BLT
UeE
BA
BE
UeA
A 77
UeA A 86
8.00
6.00
7.10
764
775
776
777
778
779
780
781
782
783
784
785
763
761
336
337
819
818
312
681
820
821
817
823
815
708
736
259
662
663
872
816
980
981
982
822
332
331
327
624
323
320
655
742
296
58
88
83
82
90
91

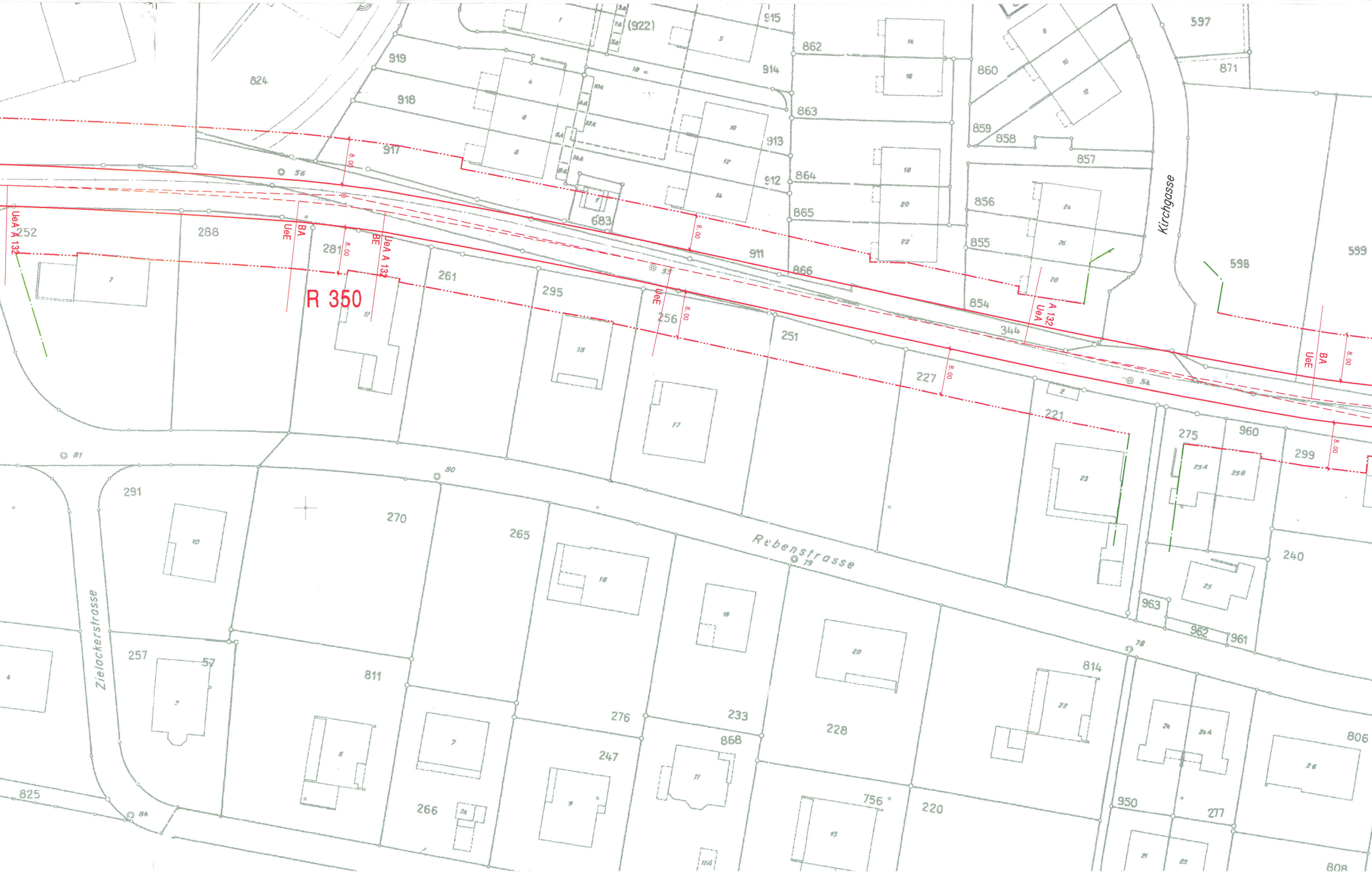
R 350
Kirchgasse
Rebenstrasse
Zielackerstrasse
UeA A 132
BA
UeE
BE
8.00
824
919
918
917
(922)
915
914
913
912
911
862
863
864
865
866
860
859
858
857
856
855
854
597
871
598
599
683
252
288
281
261
295
256
251
227
221
344
275
960
299
291
270
265
240
963
962
961
257
57
811
276
233
868
228
814
806
247
266
756
220
950
277
825
808

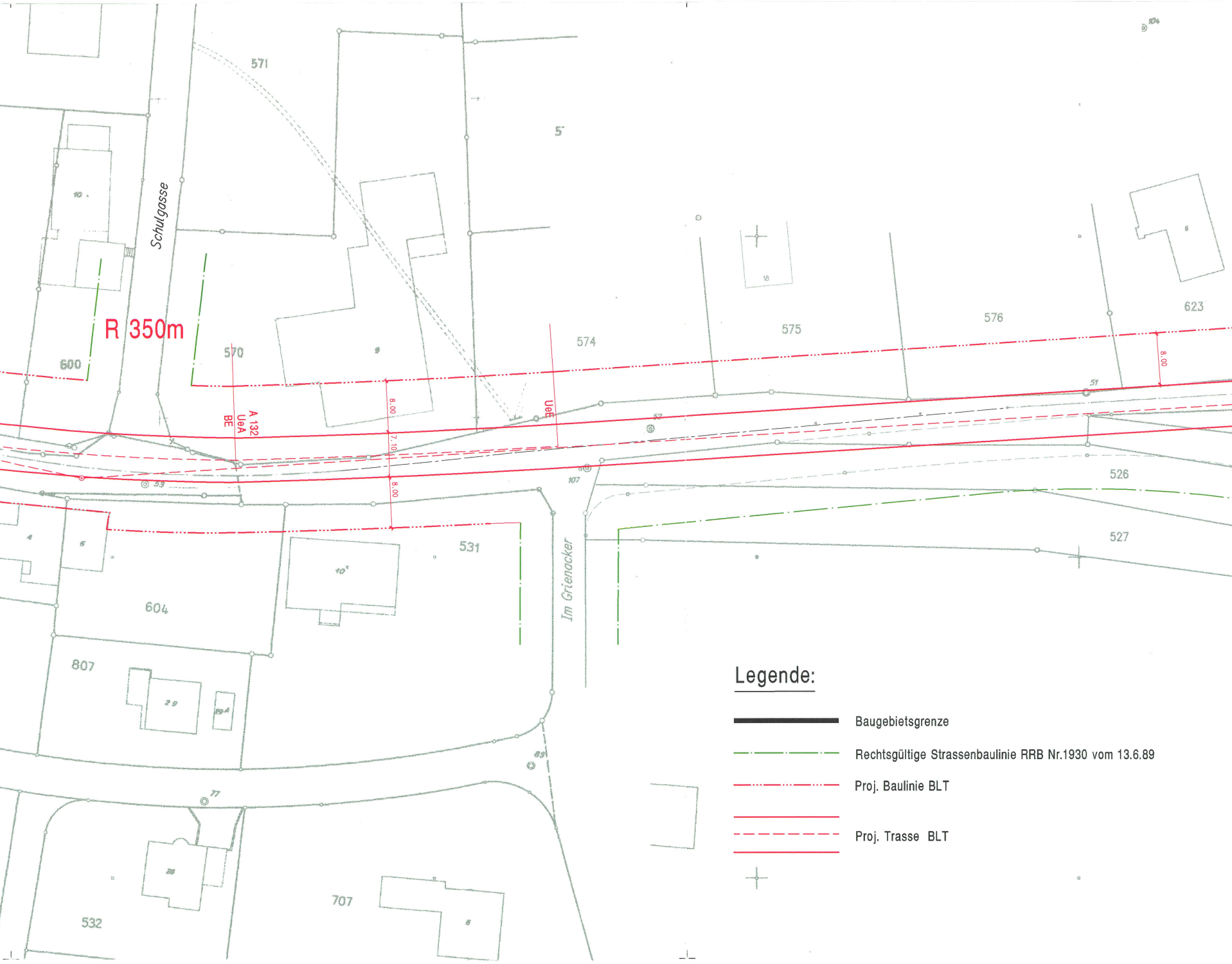
571
5
Schulgasse
10
R 350m
600
570
9
574
575
576
623
18
6
8.00
A 132
UeA
BE
UeE
8.00
7.10
8.00
51
52
53
107
526
527
531
4
6
10
604
807
29
29 A
Im Grienacker
85
77
28
532
707
8
Legende:
Baugebietsgrenze
Rechtsgültige Strassenbaulinie RRB Nr.1930 vom 13.6.89
Proj. Baulinie BLT
Proj. Trasse BLT

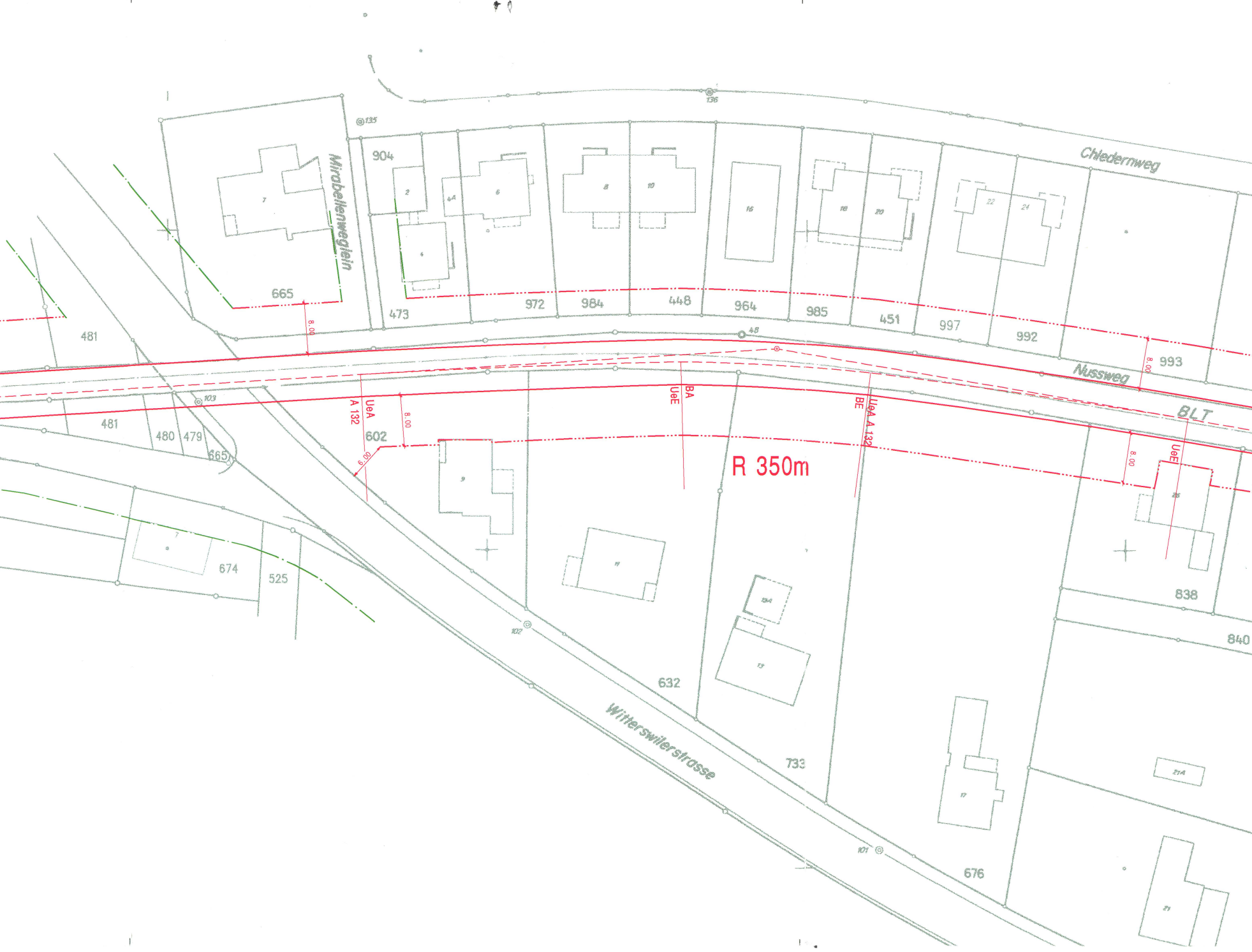
Chiedernweg
Mirabellenweglein
Nussweg
BLT
Witterswilerstrasse
R 350m
UeA
A 132
8.00
6.00
BA
UeE
BE
UeA A 132
904
665
473
972
984
448
964
985
451
997
992
993
481
480
479
665
602
674
525
632
733
676
838
840
135
136
103
102
101
45

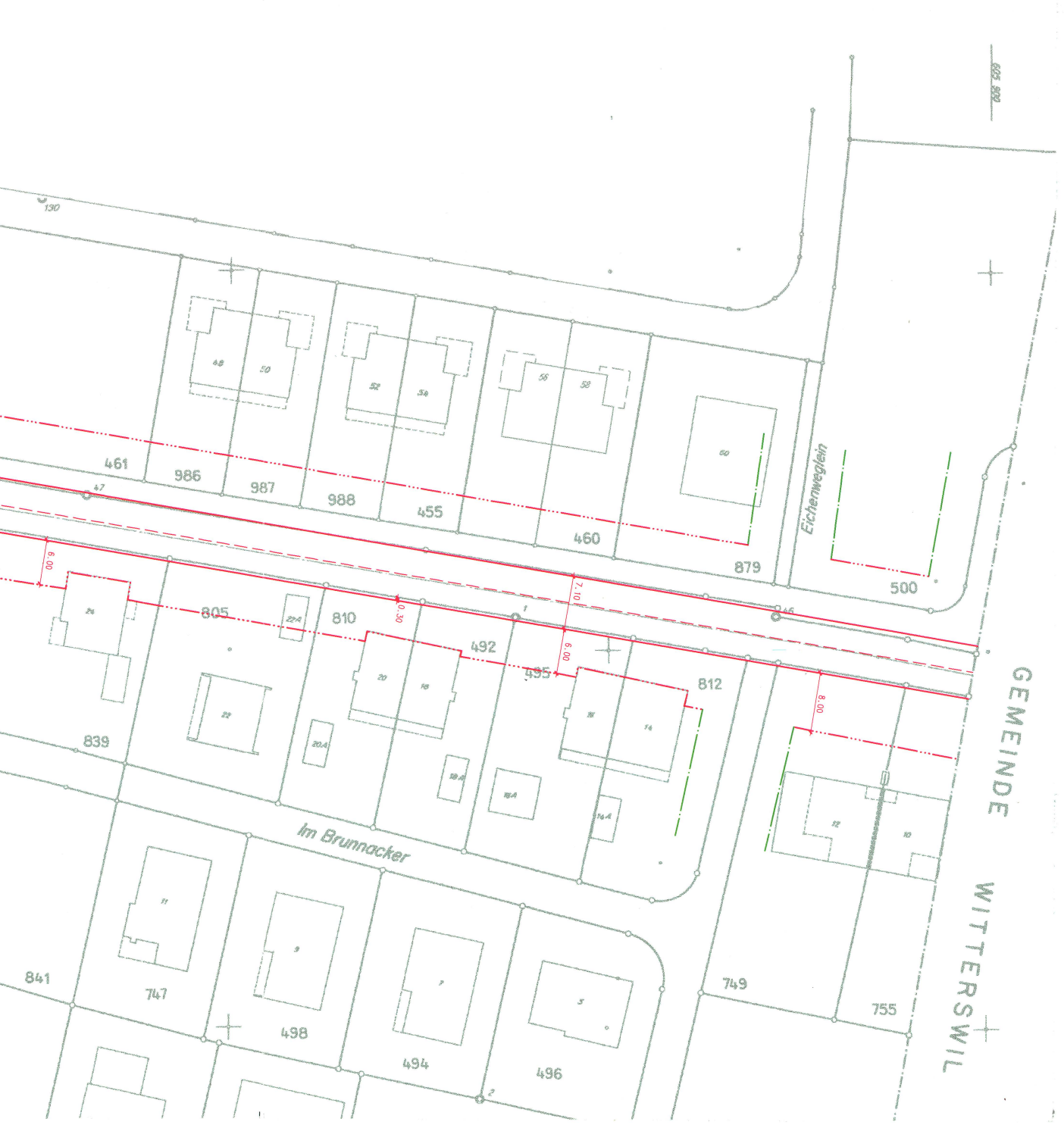
605 800
130
48
50
52
54
56
58
60
Eichenweglein
461
986
987
988
455
460
879
500
47
6.00
24
805
22A
810
0.30
492
1
7.10
6.00
495
46
812
8.00
20
18
22
20A
18A
16A
16
14
12
10
839
Im Brunnacker
GEMEINDE
WITTERSWIL
11
9
7
5
841
747
498
494
496
749
755
2