110 / 46

Querprofil 100

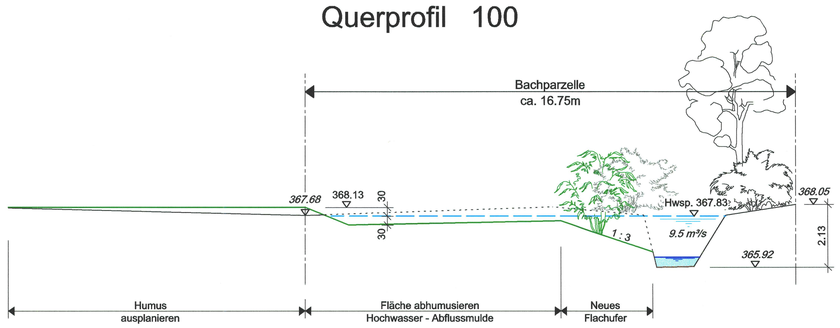

H = 363.00 m ü. M.

Querprofil 170

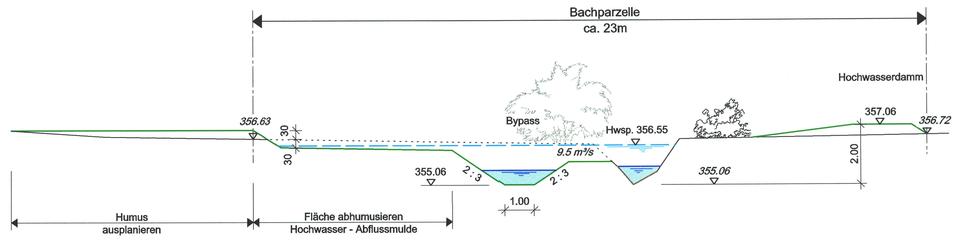

H = 352.00 m ü. M.

Querprofil 110

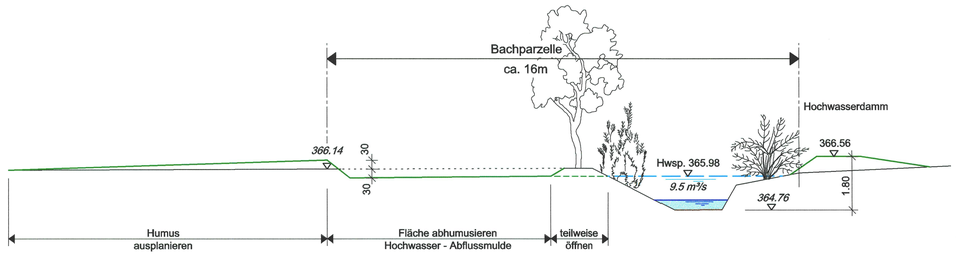

H = 362.00 m ü. M.

Querprofil 180

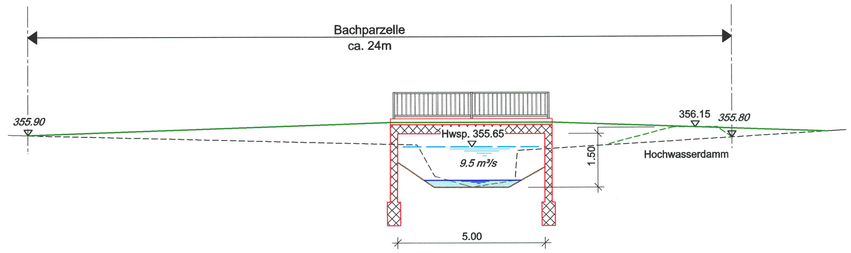

H = 351.00 m ü. M.

Kanton Solothurn

Gemeinde Bättwil

Flurgenossenschaft
Bättwil

Güterregulierung 3.Etappe

Gestaltungsplan für die Revitalisierung, Renaturierung (inkl. Hochwasserschutz) + Besucherlenkung

Haugraben

Querprofile 1 : 100

Öffentliche Planauflage vom 17. Juni bis 18. Juli 2005

Der Gemeindepräsident:
Lajos Kovacs

Die Gemeindeschreiberin:
Regula Steccanella

Vom Regierungsrat mit Beschluss Nr. 2006/904 vom 9. Mai 2006 genehmigt
Staatsschreiber:

INGENIEUR BÜRO PETER JERMANN

Dipl. Bauingenieur ETH/SIA
Industriestrasse 2, 4222 Zwingen
Tel 061 765 98 80 Fax 061 765 98 85
E-Mail: info@jermann.ch

Marcel Amstutz Ökoberatung
In der Schappe 24, 4144 Arlesheim
Tel. / Fax 061 702 22 62
E-Mail: info@marcelamstutz.ch

Objektnummer: 1929

Datum: 09.10.2004 Projektleiter: R. Klopfenstein

Sachbearbeiter: R. Klopfenstein

Index	Änderung:	Datum	Gez.	Gepr.
A	Diverse Änderungen	22.01.2005	KL	
B	Diverse Änderungen	22.02.2005	KL	
C	Mitwirkung	01.06.2005	KL	
D	Diverse Änderungen	01.02.2006	KL	

Format: 88/57 Massstab: 1:100

Plan-Nr. 1929 - 02 Index D

Querprofil 130

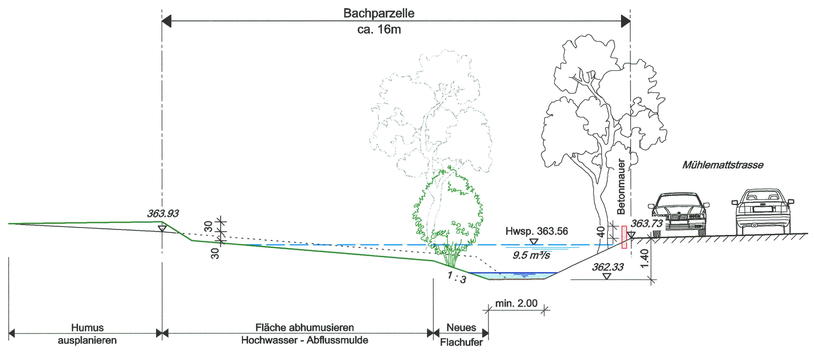

H = 359.00 m ü. M.

Querprofil 210

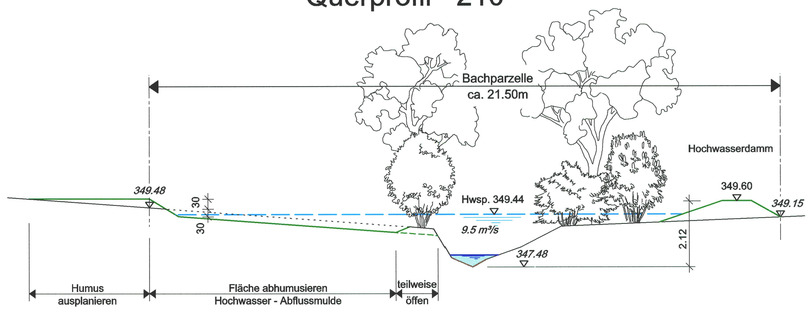

H = 345.00 m ü. M.

Querprofil 150

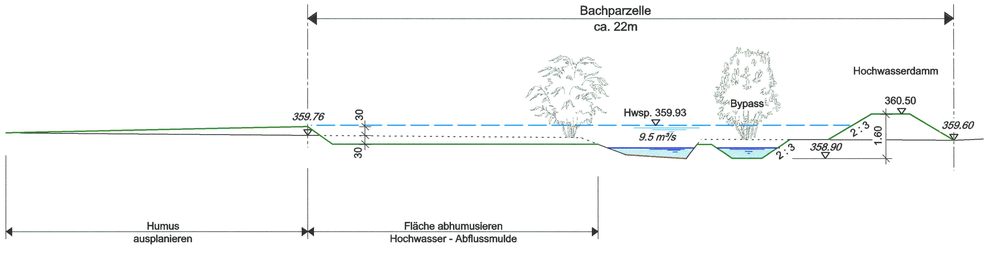

H = 355.00 m ü. M.

Querprofil 220

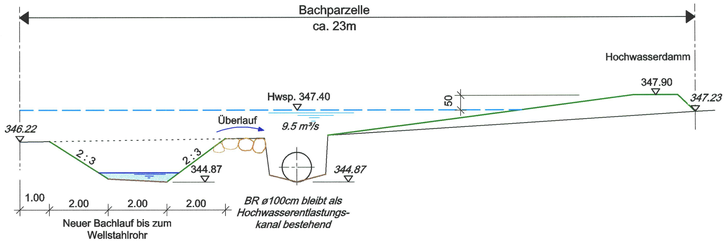

H = 342.00 m ü. M.

18.09.2006