66 / 124 a

Typisches Querprofil Galtenbächli

1 : 20

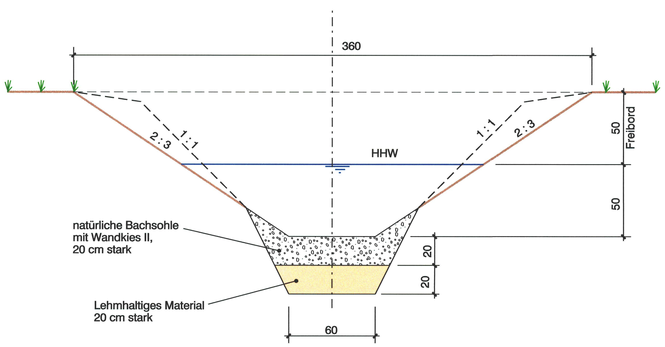

Querprofil Galtenbächli
Flachwasserbiotop
1 : 100 / 50

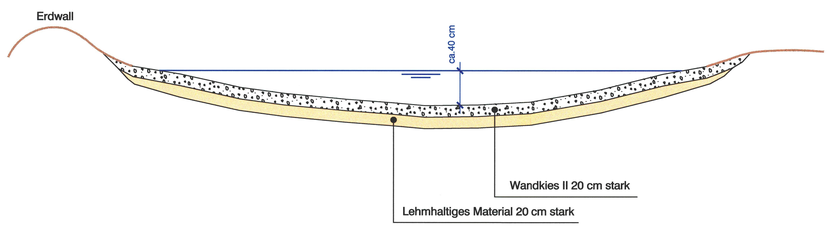

Übersichtsplan 1 : 10'000

Gemeindegebiet Nordost

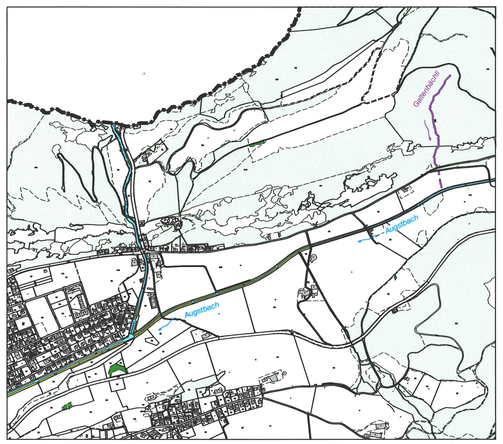

Längenprofil 1 : 200 / 50
Galtenbächli

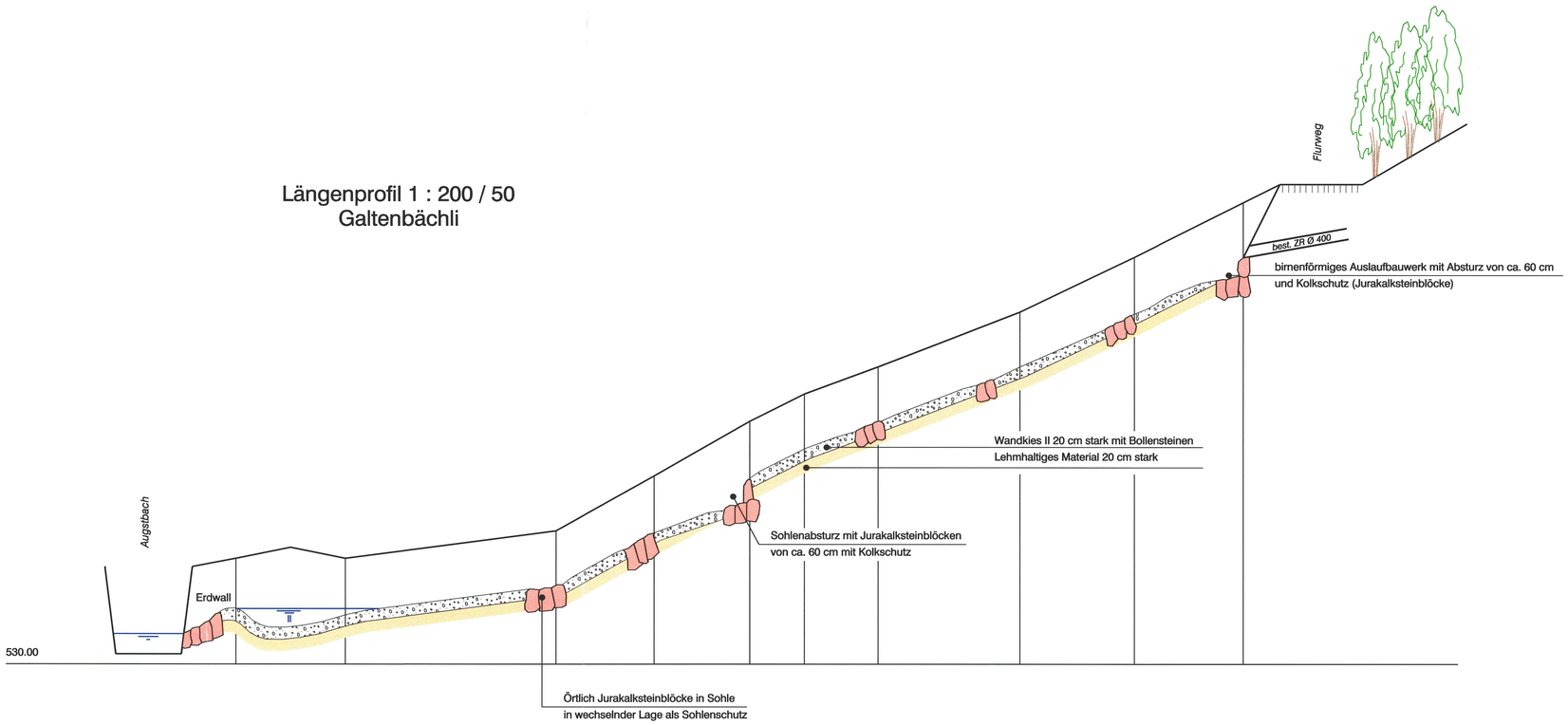

Kanton Solothurn

Gemeinde Balsthal

Renaturierung Galtenbächli

Konzept

Querprofile 1 : 50 und 1 : 20
Längenprofil 1 : 200 / 50

Orientierende Beilage zum Gestaltungsplan

Index	Datum	Aenderungen	gez.	gepr.	gen.	Biberist	geprüft:	genehmigt:
						Datum: 27.11.2001		
						gezeichnet: mem	Plan Nr.	
						Grösse: 60 / 89	7624 / 2	
						Rolle Nr.:		
						CAD-File: T:\balsthal\7624\7624_2.dgn		
						gedruckt: 11-APR-2003 15:30	user: rfr	

BSB+Partner
Ingenieure und Planer

Solothurn
Biberist
Oensingen
Grenchen
Olten
Balsthal
Bern
Lengnau
Niederbipp

Tel.: 032/671 22 22 Fax: 032/671 22 00
Tel.: 062/388 38 38 Fax: 062/388 38 00
Tel.: 032/654 59 30 Fax: 032/654 59 31