




Kanton Solothurn

Gemeinde Beinwil

# Waldfeststellungsplan

Masstab 1:2000

-  Wald im Rechtssinne
-  Waldgrenzen orientierende Darstellung ohne Rechtsverbindlichkeit
-  Waldgrenzen gestützt auf Art. 13 des Bundesgesetzes über den Wald verbindlich festgestellt

Die eingetragenen verbindlichen Waldgrenzen wurden gemäss den Richtlinien des Volkswirtschaftsdepartementes für die Feststellung der Waldqualität und der Waldgrenzen vom Oktober 1989 vom Kreisgeometer eingemessen. Die bezeichneten Waldflächen gelten als Wald im Rechtssinne.

Ort und Datum: **KREISFORSTAMT Dorneck-Thierstein** Der Kreisförster: *P. Röll*  
 4.2.98  
 Amtshaus, 4143 DORNACH

Eingesehen durch den Gemeinderat:  
 Ort und Datum: **4229 Beinwil** 24.2.1998 Der Gemeindepräsident: *H. Tschopp*

Öffentliche Auflage: vom 30.6. bis am 31.7.1997

 **INGENIEUR- UND VERMESSUNGSBÜRO**  
 BRUNO HÄNGGI, Dipl. Ing. ETH/SIA; eldg. pat. Ing. Geometer  
 Tel. 061 795 97 97 - Fax 061 795 97 98  
 Grellingerstr. 21 4208 Nunningen

PL.Nr.: 13.7.1 Datum: 22.5.97 Gez.: Grösse: 84 x 30 Geändert:

