KANTON solothurn

Bau- und Justizdepartement
Die öffentliche Planauflage erfolgte
vom 25. Sep. 2017
bis 24. Okt. 2017

Vom Regierungsrat durch heutigen
Beschluss Nr. 97 genehmigt.
Solothurn, den 23. 01. 2018
Der Staatsschreiber:

STAATSKANZLEI SOLOTHURN

Gemeinde	Biberist / Lüsslingen - Nennigkofen
Strasse	**Bürenstrasse**
Abschnitt	Dribischrüzmatt bis Römerweg Teil West
Projekt	**Radmassnahmen Bürenstrasse**
Projektphase	Ausführungsprojekt
Inhalt	**Erschliessungsplan 1:500** (Plan ist Genehmigungsinhalt)
Übersicht	

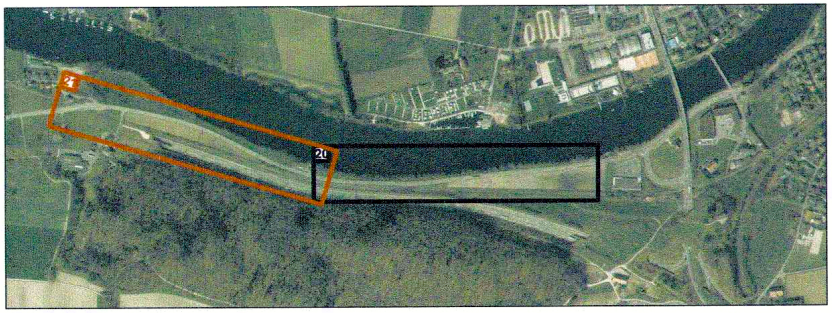

BSB + Partner
Ingenieure und Planer
bsb+
www.bsb-partner.ch

Biberist	Tel. 032 671 22 22	Fax 032 671 22 00
Oensingen	Tel. 062 388 38 38	Fax 062 388 38 00
Grenchen	Tel. 032 654 59 30	Fax 032 654 59 31
Liebefeld/Bern	Tel. 031 978 00 78	Fax 031 978 00 79

Amt für Verkehr und Tiefbau
Rötihof, Werkhofstrasse 65, 4509 Solothurn
Telefon 032 627 26 33, Telefax 032 627 26 94

Dok.-Nr.		**5931 / 21**
Format		30 / 189
Projektleiter Thomas Mühlethaler	Name	Datum
Erstellt	lhu	08.05.2017
Korreferat / Geprüft	tmu	08.05.2017
Freigabe		
Revidiert Index A	rhu	12.02.2018
Geprüft	T. Müh	28.2.18
Freigabe	du	28.2.18
STRADA-Nr. / BP		2000 BP / 34+60m bis 48
Objekt-Nr. KB		8/31/4
Objekt-Nr. VRA		
Projekt-Nr.		2TK.00602

Legende

Genehmigungsinhalt

🟧	Fahrbahn Kantonsstrasse
🟨	Busspur / Bushaltestelle
🟦	kombinierter Rad- und Gehweg
🟥	Radstreifen
🟪	Gehweg
▥	Böschung
▼ ▲	Ein-/ Ausfahrt
—	Rand / Abgrenzung
☐	Geltungsbereich Erschliessungsplan
▨	Rodung temporär
🟧	Rodung definitiv
🟩	Aufforstung
🟧	Brücke Bärenbach
🟨	Mittelbereich (für Abbiegeverkehr)

Orientierungsinhalt (neu)

🟩	Grünfläche
🟧	Verkehrsinsel

Orientierungsinhalt (bestehend)

⬜	Fahrbahn
🟩	Grünfläche / Wald
▥	Böschung
- · - · -	Gemeinde Grenze
- · - · -	Gewässerraum
—	Waldrand gem. Waldfeststellung
● ⬭	Baum / Hecke
▼ ▲	Ein-/ Ausfahrt
▫ 3000 / 030	STRADA-Nr.

Signalisation und Markierungen sind nicht Gegenstand der Planauflage

Dem Erschliessungsplan kommt gleichzeitig die Bedeutung der Baubewilligung gemäss §39 Abs. 4 PBG zu.

0 10 20 30 40 50m

N

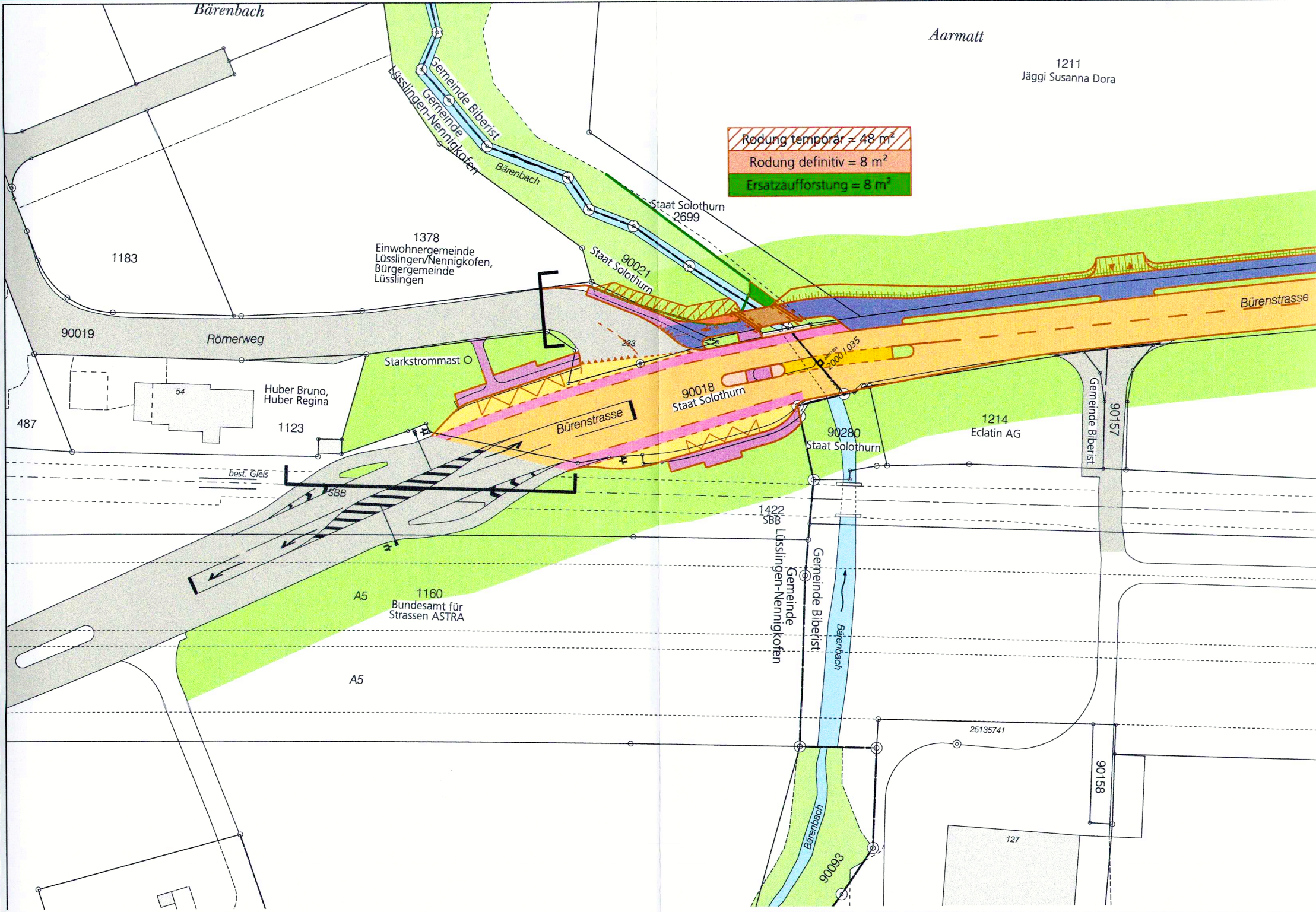
Bärenbach
Aarmatt
1211
Jäggi Susanna Dora
Gemeinde Biberist
Gemeinde Lüsslingen-Nennigkofen
Bärenbach
Rodung temporär = 48 m²
Rodung definitiv = 8 m²
Ersatzaufforstung = 8 m²
Staat Solothurn
2699
1378
Einwohnergemeinde Lüsslingen/Nennigkofen, Bürgergemeinde Lüsslingen
90021
Staat Solothurn
1183
Bürenstrasse
90019
Römerweg
233
Starkstrommast
2000/035
54
Huber Bruno, Huber Regina
90018
Staat Solothurn
1214
Eclatin AG
Gemeinde Biberist
90157
487
1123
Bürenstrasse
90280
Staat Solothurn
best. Gleis
SBB
1422
SBB
Lüsslingen-Nennigkofen
Gemeinde
Gemeinde Biberist
Bärenbach
A5
1160
Bundesamt für Strassen ASTRA
A5
25135741
90158
127
Bärenbach
90093

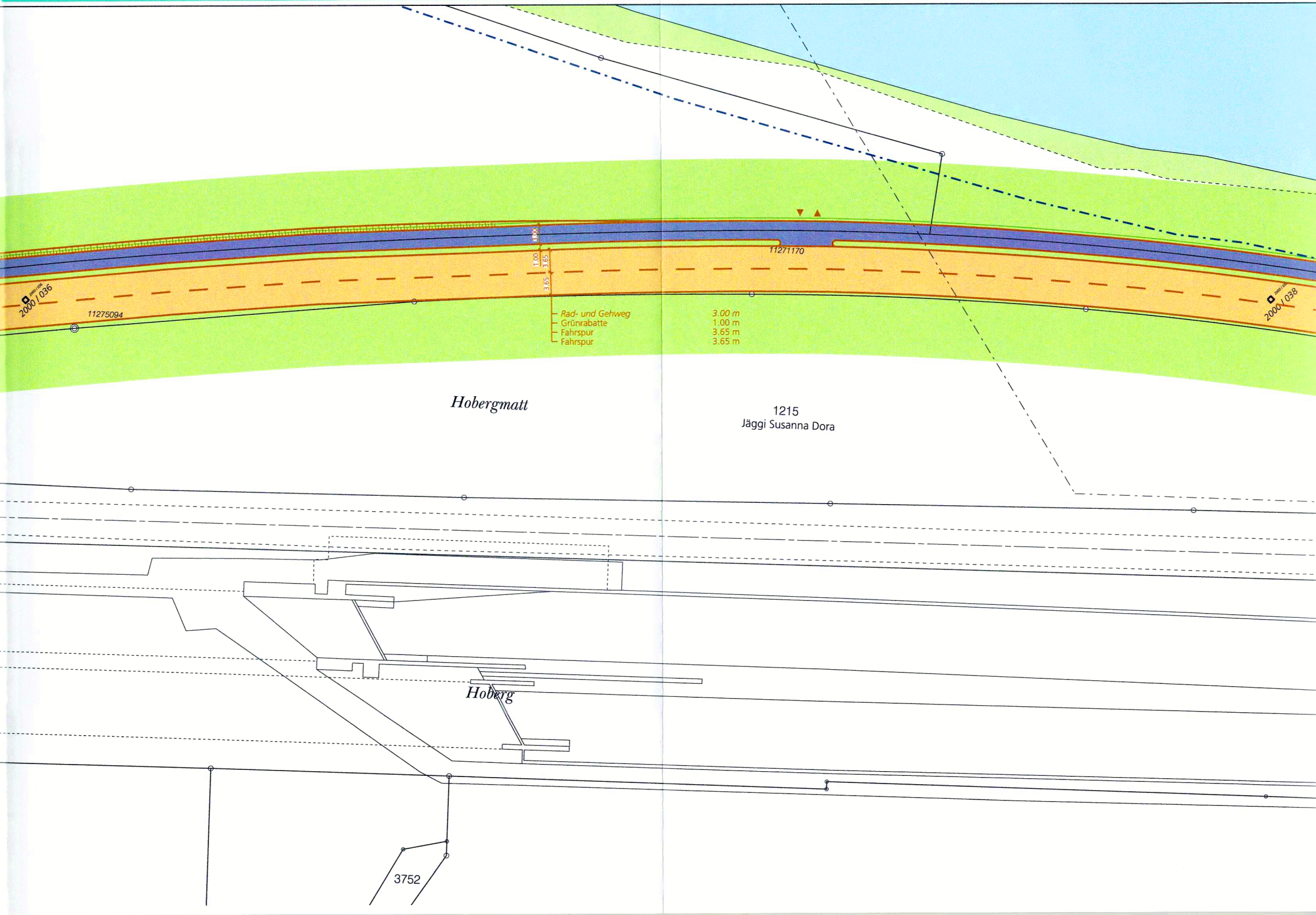
2000 / 036
11275094
11271170
3.00
1.00
3.65
3.65
Rad- und Gehweg 3.00 m
Grünrabatte 1.00 m
Fahrspur 3.65 m
Fahrspur 3.65 m
2000 / 038
Hobergmatt
1215
Jäggi Susanna Dora
Hoberg
3752

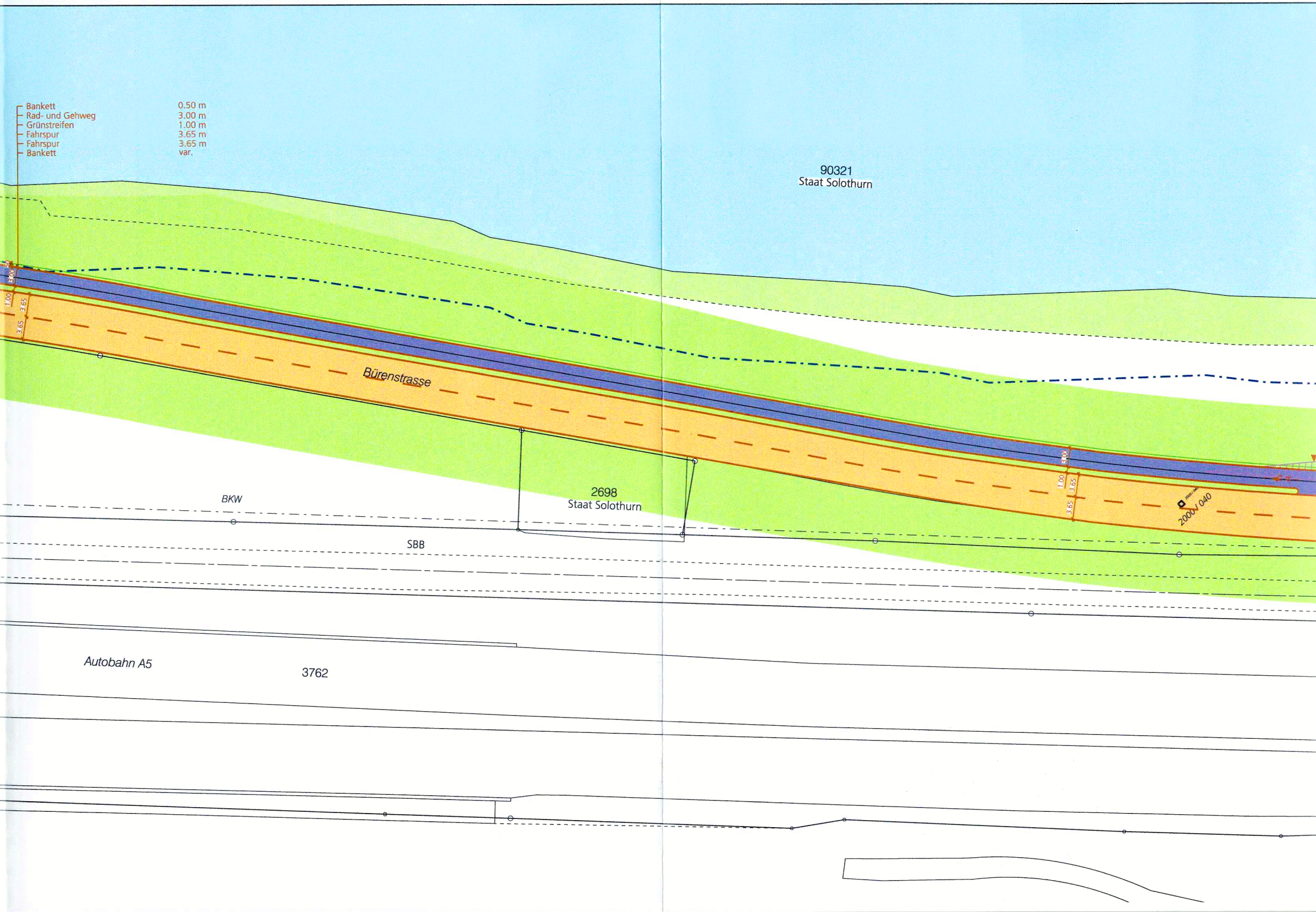
Bankett 0.50 m
Rad- und Gehweg 3.00 m
Grünstreifen 1.00 m
Fahrspur 3.65 m
Fahrspur 3.65 m
Bankett var.
90321
Staat Solothurn
3.00
1.00
3.65
3.65
Bürenstrasse
2698
Staat Solothurn
2000/040
BKW
SBB
Autobahn A5
3762

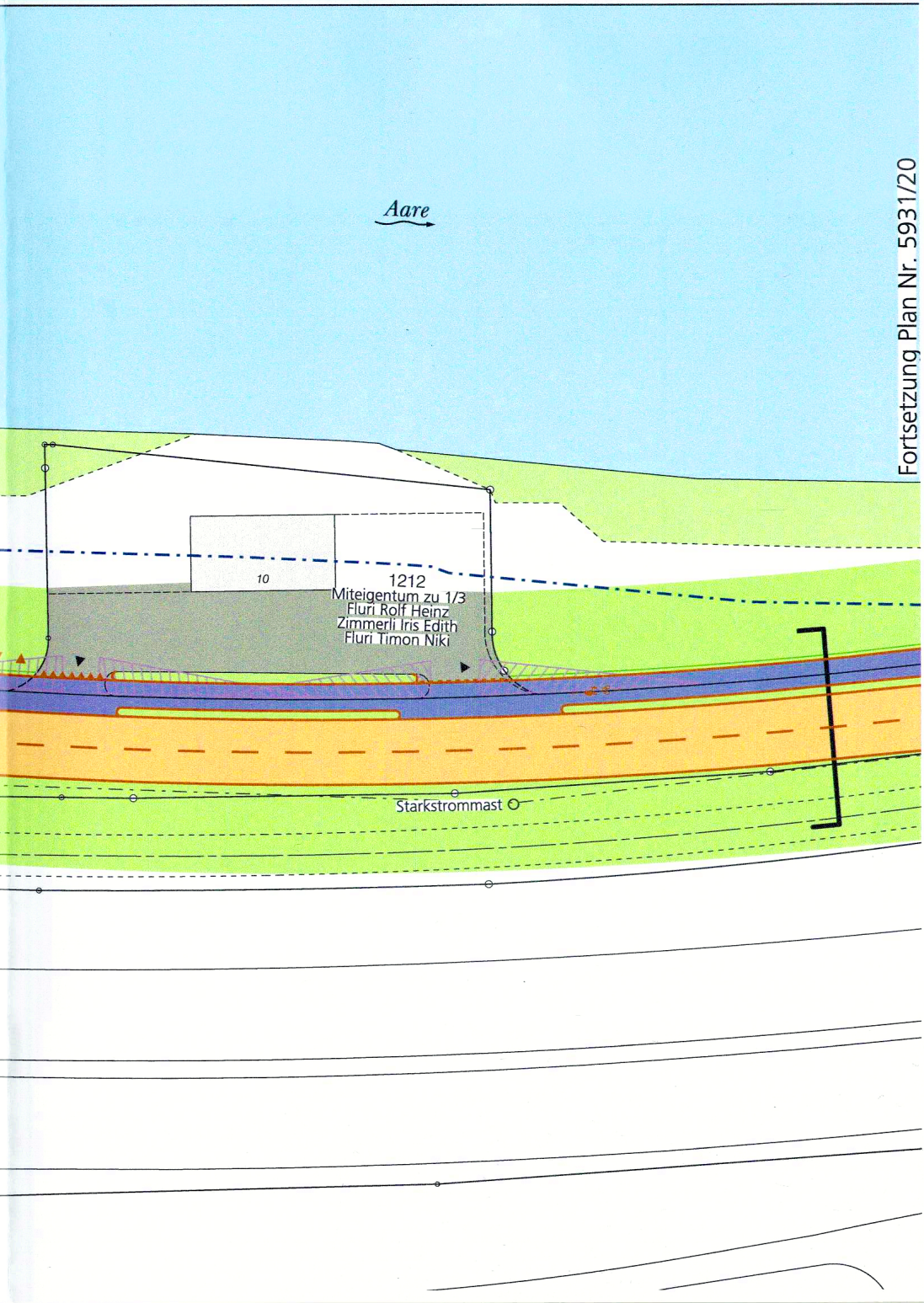
Aare
10
1212
Miteigentum zu 1/3
Fluri Rolf Heinz
Zimmerli Iris Edith
Fluri Timon Niki
Starkstrommast
Fortsetzung Plan Nr. 5931/20