Legende

Genehmigungsinhalt

- Projekt
- Rückbau / Abbruch
- Parzellengrenze, neu
- Parzellengrenze, aufheben

Orientierungsinhalt (bestehend)

- Terrain
- Parzellengrenze

Dem Plan kommt gleichzeitig die Bedeutung der Baubewilligung gemäss § 39 Abs. 4 PBG zu.

Bau- und Justizdepartement
Amt für Verkehr und Tiefbau

KANTON solothurn

Genehmigungsinhalt

Gemeinde	Buchegg, Ortsteil Lüterswil-Gächliwil
Strasse	Hauptstrasse
Abschnitt / Objekt	Ortseingang West bis Oberwilstrasse
Projekt	Neubau Bushaltestelle / Massnahmen Langsamverkehr
Projektphase	Bewilligungsverfahren / Auflageprojekt
Inhalt	**Querprofile 1 : 100**

Die öffentliche Auflage erfolgte vom 02. November 2023 bis 04. Dezember 2023

vom Regierungsrat durch heutigen Beschluss Nr. 2024/31 genehmigt.

Solothurn, 16. Januar 2024
Staatsschreiber:

Plan-Nr. 21035 - 52

Format	45 / 116	
	Kürzel	Datum
Erstellt	Og	25.09.2023
Geprüft	MM	27.09.2023
Freigabe	MM	27.09.2023
Revidiert Index A		
Geprüft		
Freigabe		

Achs-Nr.	2200
Bezugspunkt (BP)	33 + 10 m bis 36 + 45 m
Achs-Nr.	
Bezugspunkt (BP)	
Objekt-Nr. KB	
Projekt-Nr.	3TK.01406.P

Amt für Verkehr und Tiefbau
Rötihof, Werkhofstrasse 65, 4509 Solothurn
Telefon 032 627 26 33
E-Mail avt@bd.so.ch / www.avt.so.ch

smi AG Ingenieure + Planer

Stadtfestrasse 4 3004 Bern Tel. +41 31 357 59 59 Fax +41 31 357 59 58

Werkhofstrasse 52 4500 Solothurn Tel. +41 32 626 59 99 Fax +41 32 626 59 98

Rainweg 3 3626 Hünibach b. Thun Tel. 033 243 60 59 Fax 033 243 60 58

Querprofil 1, 1:100
Km 6.67m

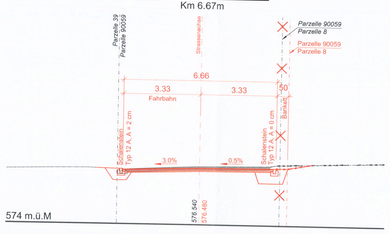

Querprofil 2, 1:100
Km 21.43m

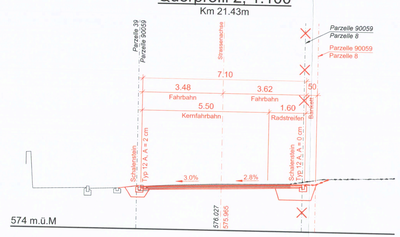

Querprofil 3, 1:100
Km 42.40m

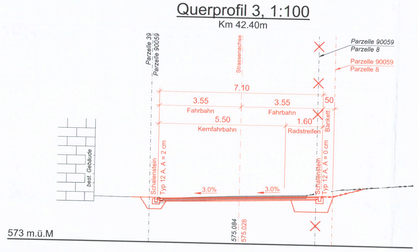

Querprofil 4, 1:100
Km 55.49m

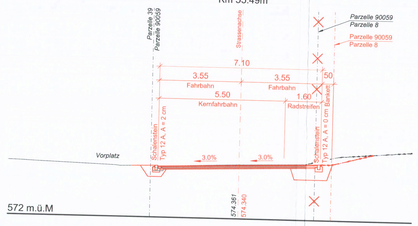

Querprofil 5, 1:100
Km 81.61m

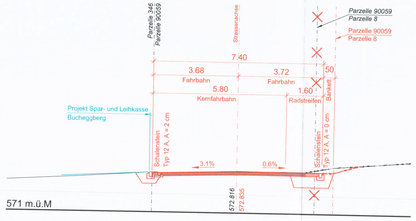

Querprofil 6, 1:100
Km 97.30m

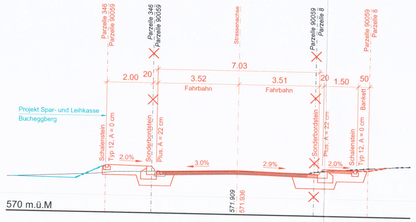

Querprofil 7, 1:100
Km 115.18m

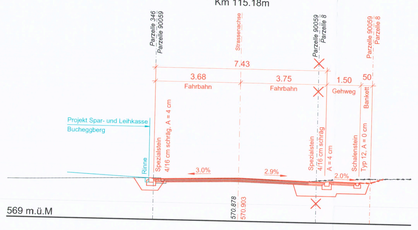

Querprofil 8, 1:100
Km 138.95m

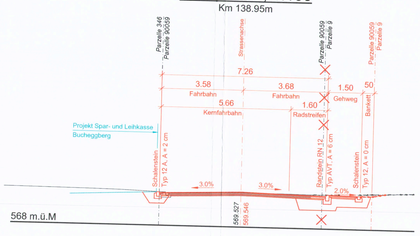

Querprofil 9, 1:100
Km 166.05m

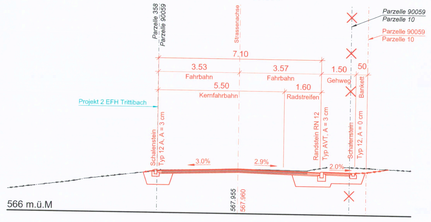

Querprofil 10, 1:100
Km 188.25m

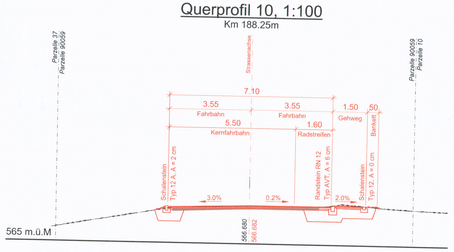

Querprofil 11, 1:100
Km 209.76m

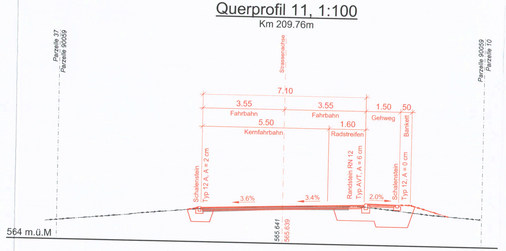
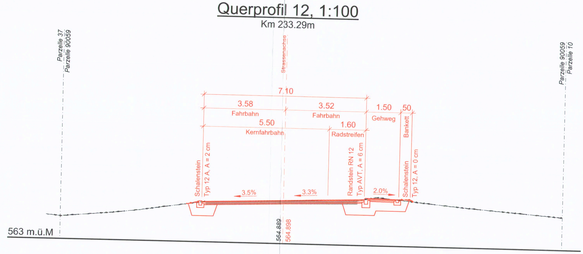
Querprofil 12, 1:100
Km 233.29m