Bau- und Justizdepartement
Amt für Verkehr und Tiefbau

KANTON solothurn

Genehmigungsinhalt

Gemeinde	Buchegg
Ortsteil	Lüterswil-Gächliwil
Strasse	Hauptstrasse
Abschnitt / Objekt	Balmstrasse bis Ortseinfahrt Ost
Projekt	Strassensanierung
Projektphase	Bewilligungsverfahren / Auflageprojekt
Inhalt	**Situation 1 : 200** **Teil 4**

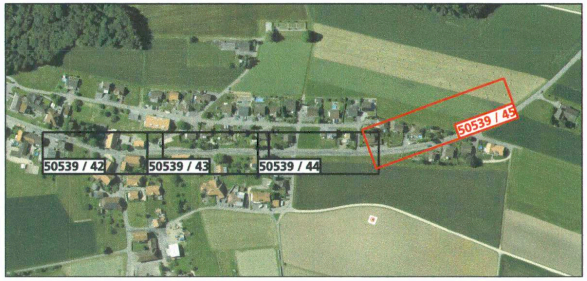
50539 / 42
50539 / 43
50539 / 44
50539 / 45

Die öffentliche Auflage erfolgte vom
1. Februar 2024 bis 1. März 2024

vom Regierungsrat durch heutigen Beschluss
Nr. 2024/698 genehmigt.

Solothurn, 6. Mai 2024
Staatsschreiber:

Achs-Nr.	2200
Bezugspunkt (BP)	BP 38 + 180 m bis 44 + 130 m
Achs-Nr.	-
Bezugspunkt (BP)	-
Objekt-Nr. KB	-
Projekt-Nr.	3TK.01417

Dok.-Nr.		50539 / 45
Format		30 / 168
	Kürzel	Datum
Erstellt	ber	03.09.2024
Geprüft	sha	03.09.2024
Freigabe	sha	03.09.2024
Revidiert Index A		
Geprüft		
Freigabe		

Amt für Verkehr und Tiefbau
Rötihof, Werkhofstrasse 65, 4509 Solothurn
Telefon 032 627 26 33
E-Mail avt@bd.so.ch / www.avt.so.ch

bsb+
BSB + Partner
Ingenieure und Planer
www.bsb-partner.ch

Basel	Tel. 061 261 00 13	Grenchen	Tel. 032 654 59 30
Bern	Tel. 031 978 00 78	Langnau i.E.	Tel. 034 420 16 70
Biberist	**Tel. 032 671 22 22**	Oensingen	Tel. 062 388 38 38
Burgdorf	Tel. 034 420 16 20	Solothurn	Tel. 032 671 22 22

Legende

Genehmigungsinhalt Strasse

🟧	Fahrbahn Kantonsstrasse
🟨	Fahrbahn Gemeindestrasse
⬜	privater Vorplatz
🟨	Busspur / Bushaltestelle
🟪	Gehweg
▭	Radstreifen / Radweg
🟩	Grünfläche
🟫	Mergelbankett
▨	vorübergehende Landbeanspruchung während Bau

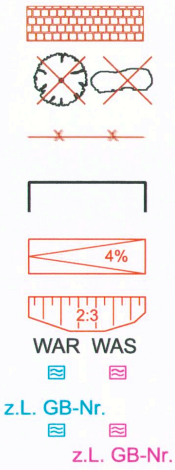
4%
2:3
WAR
WAS
z.L. GB-Nr.
z.L. GB-Nr.

Fahrbahn Kantonsstrasse
Deckschicht SDA 8-12, PmB 45/80-65 E

Gehweg Kantonsstrasse
Deckschicht AC 8 N, B 70/100

Dem Plan kommt gleichzeitig die Bedeutung der Baubewilligung gemäss § 39 Abs. 4 PBG zu.

Signalisation und Markierung sind nicht Gegenstand der Planaufl
nur zur besseren Übersichtlichkeit dargestellt.

Legende Abschlüsse

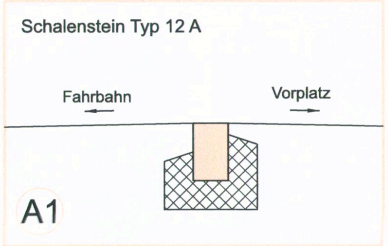
Schalenstein Typ 12 A
Fahrbahn
Vorplatz
A1

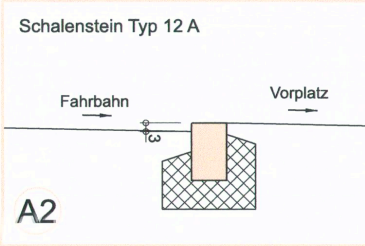
Schalenstein Typ 12 A
Fahrbahn
Vorplatz
3
A2

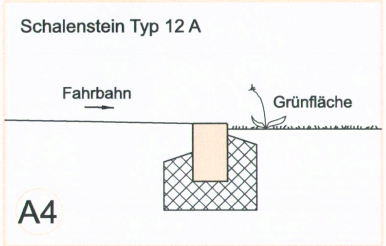
Schalenstein Typ 12 A
Fahrbahn
Grünfläche
A4

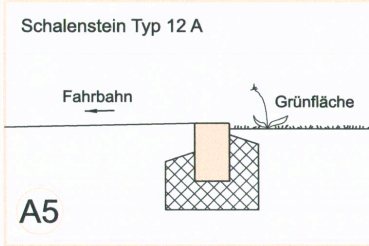
Schalenstein Typ 12 A
Fahrbahn
Grünfläche
A5

Pflästerung

Baum / Strauch, Gebüsch

Zaun / Sichtschutzwand

Geltungsbereich

Rampe

Böschung

Strassen-/ Platzentwässerung

Strassen-/ Platzentwässerung
Schacht inkl. Ableitung zu Lasten Dritte

lage und werden

Schalenstein Typ 12 A

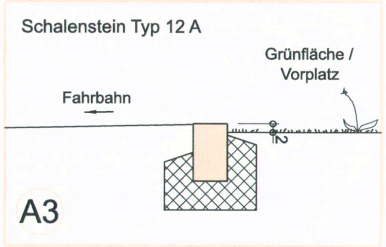
Grünfläche / Vorplatz
Fahrbahn
2
A3

Randstein RN 12, Typ AVT

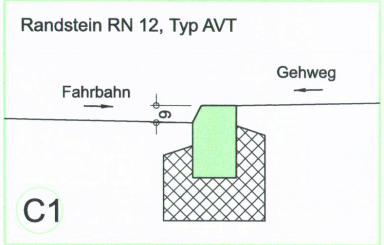
Gehweg
Fahrbahn
6
C1

Randstein RN 12, Typ AVT, abgesenkt

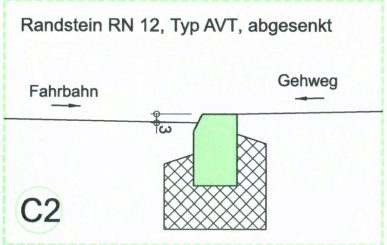
Fahrbahn
Gehweg
3
C2

Spezialstein 4 / 16 cm schräg (Trottoirüberfahrt)

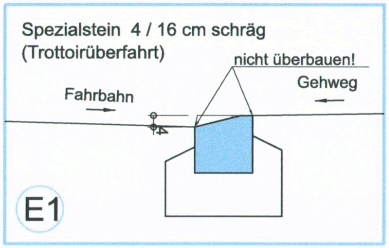
nicht überbauen!
Fahrbahn
Gehweg
4
E1

Sonderbordstein Plus

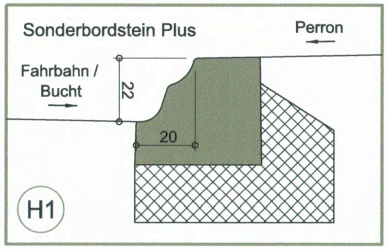
Perron
Fahrbahn / Bucht
22
20
H1

Schalenstein Typ 12

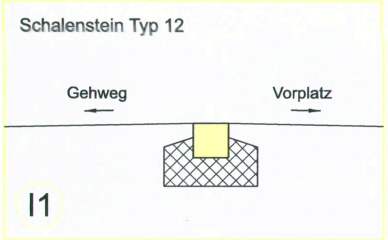
Gehweg
Vorplatz
I1

Stellplatte SN 6

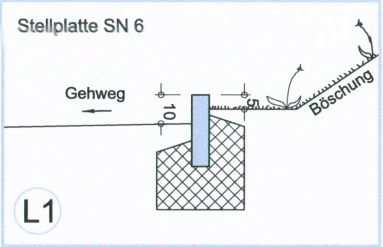
Gehweg
10
5
Böschung
L1

Stellplatte SN 6

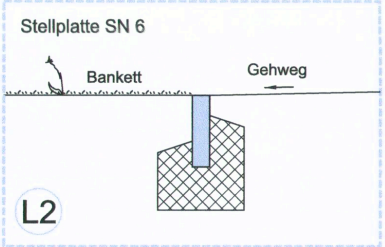
Bankett
Gehweg
L2

Stellplatte SN 8

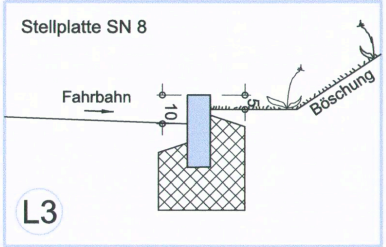
Fahrbahn
10
5
Böschung
L3

Fahrbahn Kantonsstrasse		
Deckschicht	30 mm	*Materialisierung siehe Genehmigungsinhalt*
Tragschicht	70 mm	AC T 22 N, B 50/70
Planie	50 mm	Ungebundenes Gemisch 0/16, nicht normiert, recyklierte Gesteinskörnungen
Fundation	450 mm	Ungebundenes Gemisch 0/45, nach SN 670 119-NA, recyklierte Gesteinskörnungen
Gehweg Kantonsstrasse		
Deckschicht	25 mm	*Materialisierung siehe Genehmigungsinhalt*
Tragschicht	45 mm	AC T 16 N, B 70/100
Planie	50 mm	Ungebundenes Gemisch 0/16, nicht normiert, recyklierte Gesteinskörnungen
Fundation	400 mm	Ungebundenes Gemisch 0/45, nach SN 670 119-NA, recyklierte Gesteinskörnungen
Fahrbahn Gemeindestrasse		
Deckschicht	70 mm	AC-T DS 16

Orientierungsinhalt (bestehend)

- ▭ Fahrbahn
- ▭ privater Vorplatz
- ■ Gehweg
- ○ Baum / Strauch, Gebüsch
- —x—x— Zaun / Sichtschutzwand
- ▭▭ Mauer / Lärmschutzwand
- ≋ Strassenentwässerung
- → Gefälle Vorplatz

Orientierungsinhalt (neu)

- ⬚ Drittprojekt Dritter / Gemeinde *(separates, z.b kommunales Bewilligungsverfahren)*
- ● Baum / Strauch, Gebüsch

0 5 10 15 20m

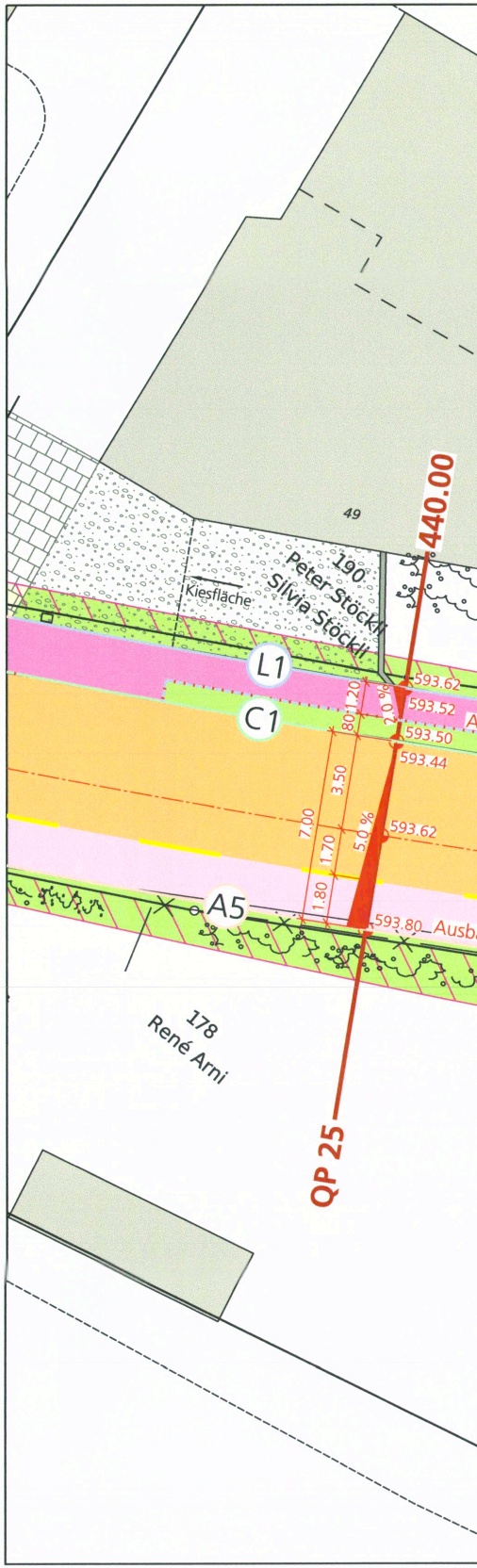
49
190
Peter Stöckli
Silvia Stöckli
Kiesfläche
440.00
L1
C1
A5
593.62
593.52
593.50
593.44
593.62
593.80
Ausb
80
1.20
2.0 %
3.50
7.00
1.70
5.0 %
1.80
178
René Arni
QP 25

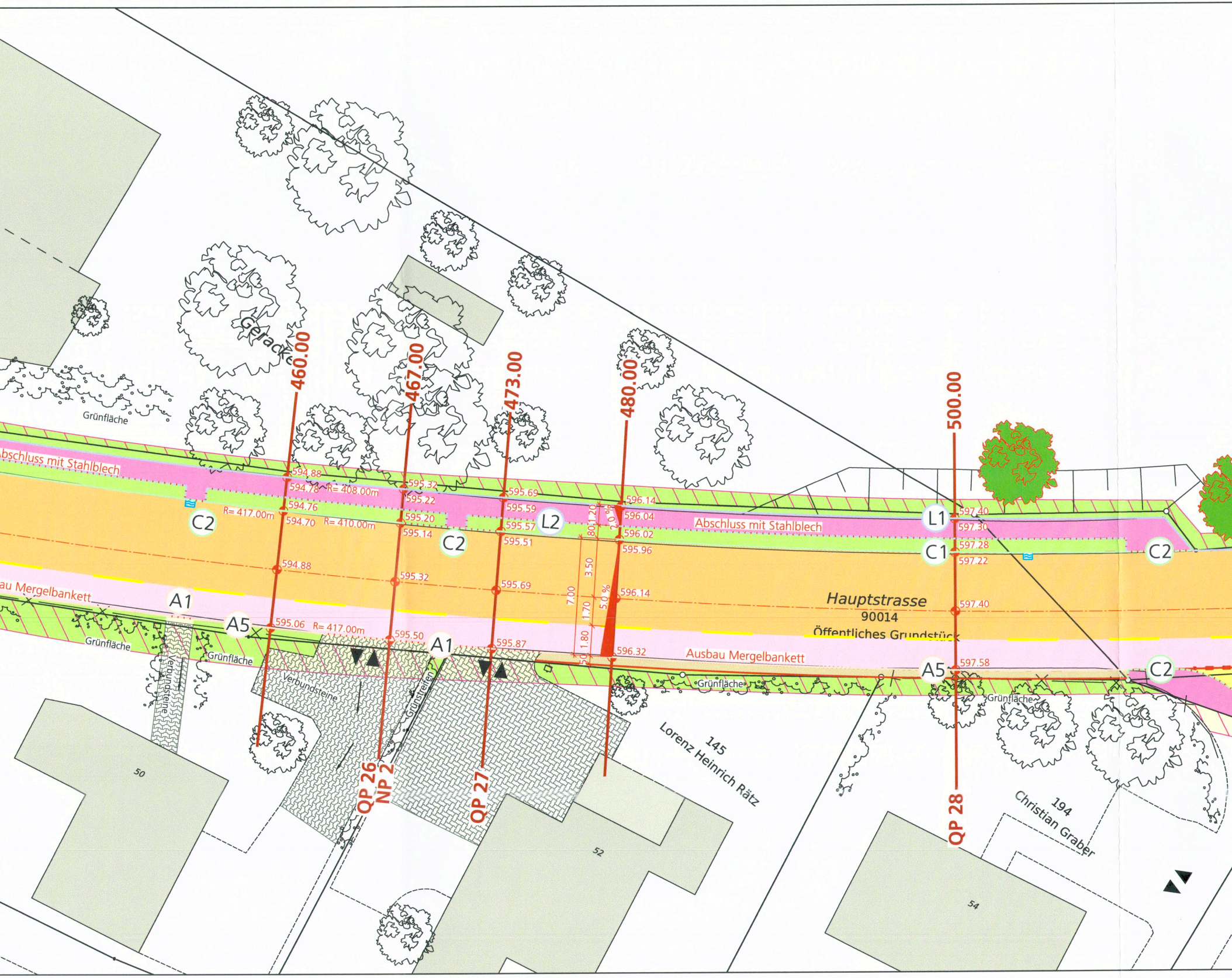
Geracker
Grünfläche
460.00
467.00
473.00
480.00
500.00
Abschluss mit Stahlblech
594.88
594.78
R= 408.00m
594.76
594.70
R= 417.00m
R= 410.00m
595.32
595.22
595.20
595.14
595.69
595.59
595.57
595.51
596.14
596.04
596.02
595.96
L2
C2
C2
80
1.20
2.0 %
3.50
7.00
1.70
5.0 %
1.80
50
594.88
595.32
595.69
596.14
596.32
au Mergelbankett
A1
A5
595.06
R= 417.00m
595.50
A1
595.87
Grünfläche
Grünfläche
Verbundsteine
Verbundsteine
Grünstreifen
Abschluss mit Stahlblech
L1
597.40
597.30
C1
597.28
597.22
C2
Hauptstrasse
90014
Öffentliches Grundstück
597.40
Ausbau Mergelbankett
A5
597.58
C2
Grünfläche
Grünfläche
145
Lorenz Heinrich Rätz
194
Christian Graber
50
52
54
QP 26
NP 2
QP 27
QP 28

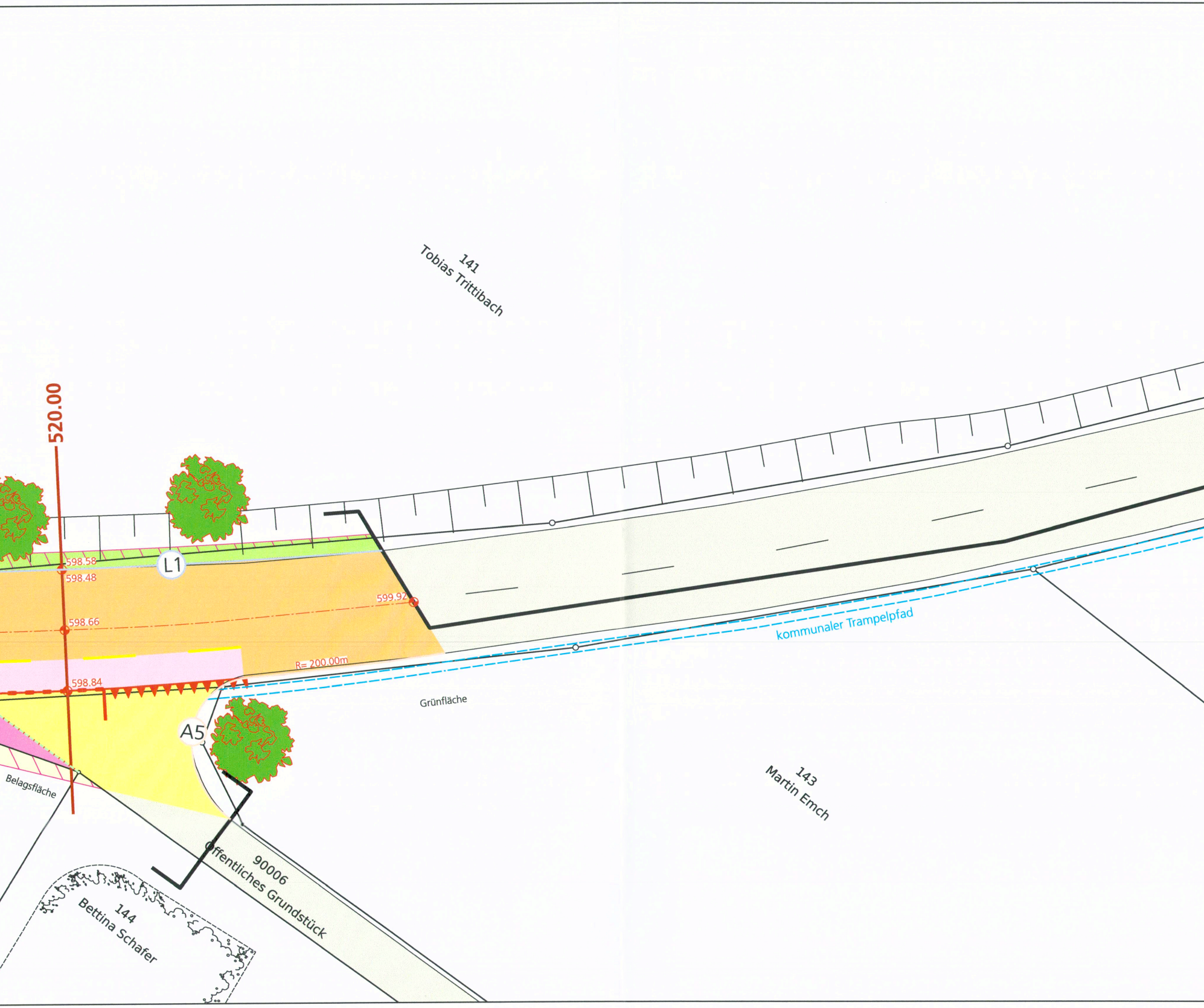
141
Tobias Trittibach
520.00
598.58
598.48
L1
598.66
599.92
R= 200.00m
598.84
A5
kommunaler Trampelpfad
Grünfläche
Belagsfläche
143
Martin Emch
90006
öffentliches Grundstück
144
Bettina Schafer

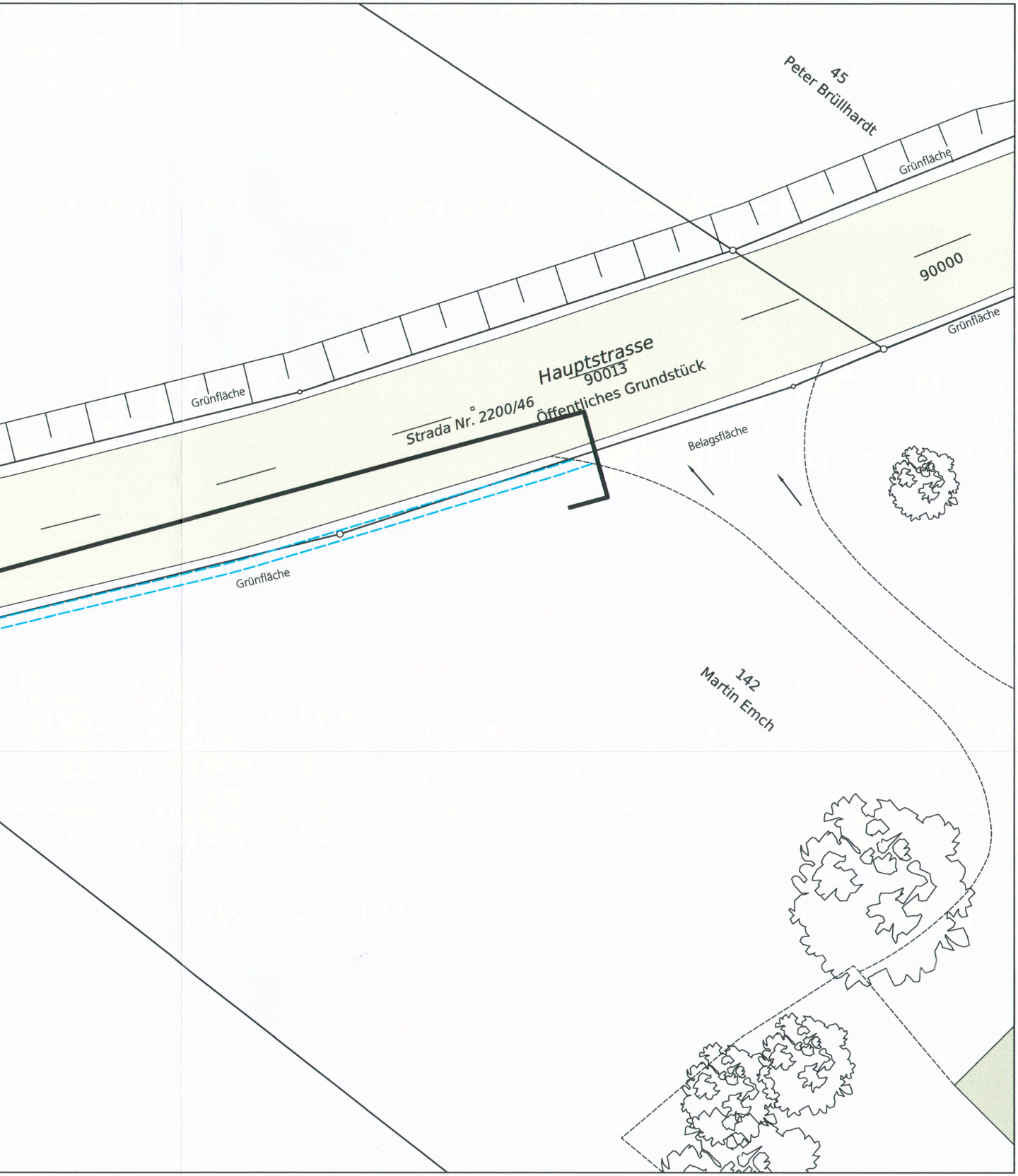
45
Peter Brüllhardt
Grünfläche
90000
Grünfläche
Grünfläche
Hauptstrasse
90013
Öffentliches Grundstück
Strada Nr. 2200/46
Belagsfläche
Grünfläche
142
Martin Emch