39 / 7

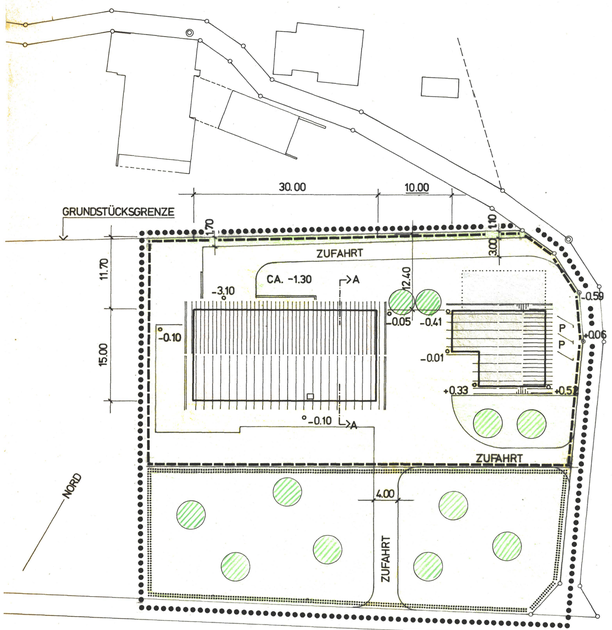

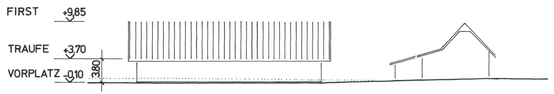

ANSICHT SÜD

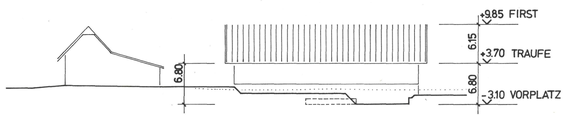

ANSICHT NORD

ANSICHT OST

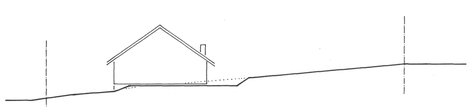

ANSICHT WEST

DACHNEIGUNG 35°

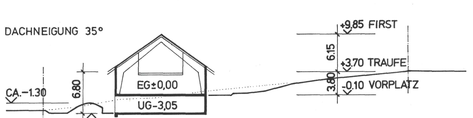

QUERSCHNITT

PERIMETER GESTALTUNGSPLAN	
KERNZONE K2	
HOFSTATTZONEN	ES SIND KEINE GEBÄUDE ZUGELASSEN SIE IST MIT HOCHSTÄMMIGEN BÄUMEN HOFSTATTARTIG ZU BEPFLANZEN.
NEUES GEBÄUDE	
BESTEHENDES GEBÄUDE	
ABBRUCH BESTEHENDES GEBÄUDE	
GRÜNFLÄCHEN	
ANLIEFERUNG ZUFAHRT	
P	PARKPLÄTZE
	HOCHSTÄMMIGE BÄUME

GEMEINDE TSCHEPPACH
GESTALTUNGSPLAN PARZELLE NR. 30
MST 1 : 500

PLANAUFLAGE VOM 26. Aug BIS 24. Sept
BESCHLOSSEN VOM GEMEINDERAT AM 10 August
DER GEMEINDEAMMANN E. Bigler DER GEMEINDESCHREIBER

PLAN GENEHMIGT VOM GEMEINDERAT AM 10 August
DER GEMEINDEAMMANN E. Bigler DER GEMEINDESCHREIBER

PLAN GENEHMIGT VOM REGIERUNGSRAT AM 22. Dezember 1987
GEMÄSS RRB NR. 3728

SOLOTHURN, DEN
DER STAATSSCHREIBER Dr. K. Fluhrer

STAATSKANZLEI SOLOTHURN

STAUB + PARTNER	ARCHITEKTEN	GURZELNGASSE 25	4500 SOLOTHURN
DAT 17.7.1987			GR 84/30