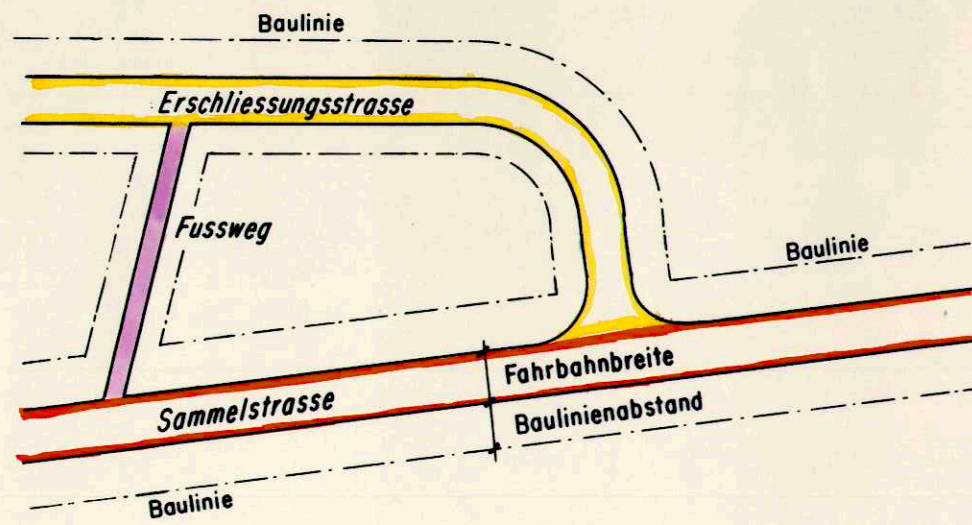


Legende:



Gemeinde Büren Kanton Solothurn

Baulandumlegung  
Kilpen / Thalacker

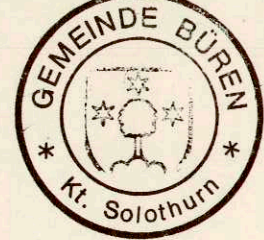
Neuzuteilung

Situation 1:500

Genehmigt vom Gemeinderat laut Beschluss vom: 17. Juli 1992

Der Ammann:

*[Signature]*



Der Gemeindeschreiber:

*[Signature]*


Grundsätzliche Genehmigung laut RRB No. 3804 vom 23.11.1992

Der Staatsschreiber:

*Dr. K. Fuchs*

Definitive Genehmigung laut RRB No. vom

Der Staatsschreiber:



Ende März 1992  
1.G.4.6a 60x63  
6a ff. Sept. 1992



Ing. und Vermessungsbüro  
Chr. Jäger, dipl. Ing. HTL  
4143 Dornach

Orientierung der beteiligten Grundeigentümer: 16. April und 3. September 1991

Öffentliche Auflage vom 14. Mai - 12. Juni 1992



variabel  
1.2 - 2.8m

Randmutation: Flächengleicher Abtausch  
je 10.5 m<sup>2</sup>

Randmutation:  
Wertgleicher Abtausch

Neue GB Nr.  
Ab GB Nr. 2376  
154 m<sup>2</sup>  
Ab BLU  
Nr. 8  
76 m<sup>2</sup>

1536

1543

2376

2376

12

26

30