








Legende mit Flächenangaben:

-  Geltungsbereich
-  Neue Bauzonenabgrenzung
-  Bestehende Bauzonenabgrenzung
-  Erschliessungsstrasse mit Baulinie
-  Flurweg ohne Baulinie
-  Ab Landwirtschaftszone in Wohnzone W2 A Uebergangszone
Ab GB Nr. 2492 zu GB Nr. 1530 ca. 73 m²; 2376 zu 2493 ca. 193 m²
Ab GB Nr. 1509 zu GB Nr. 2493 ca. 9 m²; 1509 zu 2494 ca. 74 m²
-  Ab Landwirtschaftszone in Zone für öffentl. Anlagen
Ab GB Nr. 2374 zu GB Nr. 2377 ca. 192 m²
Ab GB Nr. 2375 zu GB Nr. 2377 ca. 2601 m²
Ab GB Nr. 2376 zu GB Nr. 2377 ca. 70 m²
Ab GB Nr. 2492 zu GB Nr. 2377 ca. 39 m²



Gemeinde Büren Kanton Solothurn

Ortsplanung: Aenderung Zonen- und Erschliessungsplan

Gebiet Kilpen / Thalacker: Erweiterung der Bauzone in die Zone für öffentliche Anlagen Turnplatzweg: Stichstrasse ab Kilpenweg

Situation 1:500

Oeffentliche Planaufgabe vom 26.5.1994 - 24.6.1994

Genehmigt vom Gemeinderat mit Beschluss vom 27.6.1994

Der Gemeindepräsident:



Der Gemeindegeschreiber:


[Signature]

[Signature]

Genehmigt vom Regierungsrat mit RRB Nr. 1464 vom 13.08.1994

Der Staatsschreiber:

Dr. K. Fehrschuh



Situation:
Neuzuteilung
Baulandumlegung
Kilpen / Thalacker

