




Gemeinde Büren Kanton Solothurn

ORTSPLANUNG ÄNDERUNG ZONENPLAN Kilpen / Grabacker / Moosmatt

- Gebiet Kilpen**  Umzonung von der Uebergangszone in die Wohnzone W2 A
GB Nr. 1527, 1530, 1533-35, 1538, 2483-2487, 2408, 2493 und 2494
- Gebiet Grabacker**  Umzonung von Reservegebiet/ Uebergangszone in die Landwirtschaftszone / Juraschutzzone
GB Nr. 309-311, 315, 317, 318, 340-348, Teil 2425, 2456 u. 2457
- Gebiet Moosmatt**  Umzonung von der Uebergangszone in die Wohnzone W2 B
GB Nr. 357-361, 365-368, 2453, 2504 und 2505

Situation 1:1000



Vorprüfung Kant. Amt für Raumplanung: 14. September 1994

Planaufgabe: 15. September - 14. Oktober 1994

Genehmigt vom Gemeinderat mit Beschluss vom: 18. Oktober 1994

Der Gemeindepräsident:  Der Gemeindeschreiber: 

Genehmigt vom Regierungsrat mit RRB Nr. 2632 vom 30. Oktober 1995

Der Staatsschreiber:  

Mitte September 1994
1.G.21 60x147
Ingenieur- und Planungsbüro
Chr. Jäger, dipl. Ing. HTL
4143 Dornach

