


Wagner Forst GmbH Röselweg 15 4208 Nunningen Tel. 061 783 80 00 Mob. 079 282 70 37	Naturkonzept «ob den Reben» Büren Erdweg / Trockensteinmauer Auftraggeber / Bauherrschaft Gemeinde Büren Vorprojekt genehmigt Situation Gesamtübersicht / Detailschnitte	Datum 25.03.2019 Plannummer 001 Massstab 1:500 / 1:100	gezeichnet YM Index Plangrösse 136 x 80 cm
--	--	---	--

Kanton Solothurn Gemeinde Büren



Erschliessungsplan «ob den Reben»
Erdweg und Trockensteinmauer
Naturkonzept

Dem Erschliessungsplan kommt gleichzeitig die
Bedeutung der Baubewilligung zu
(§ 39 Abs. 4 PBG)

Öffentliche Auflage vom ... 9. Mäi ... bis ... 11. Juni ... 2019
Beschl. vom Gemeinderat Büren
Büren ... 29. April 2019

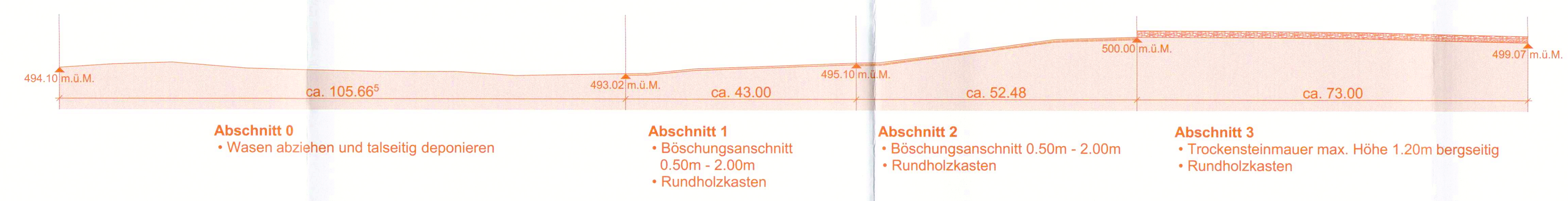
Die Gemeindepräsidentin: Die Gemeindevizepräsidentin:
Genehmigt vom Regierungsrat des Kantons Solothurn
mit RRB Nr. 2019/1132 vom 13. August 2019
Publikation des Regierungsratsbeschlusses im Amtsblatt Nr. 38 vom 20.09.2019



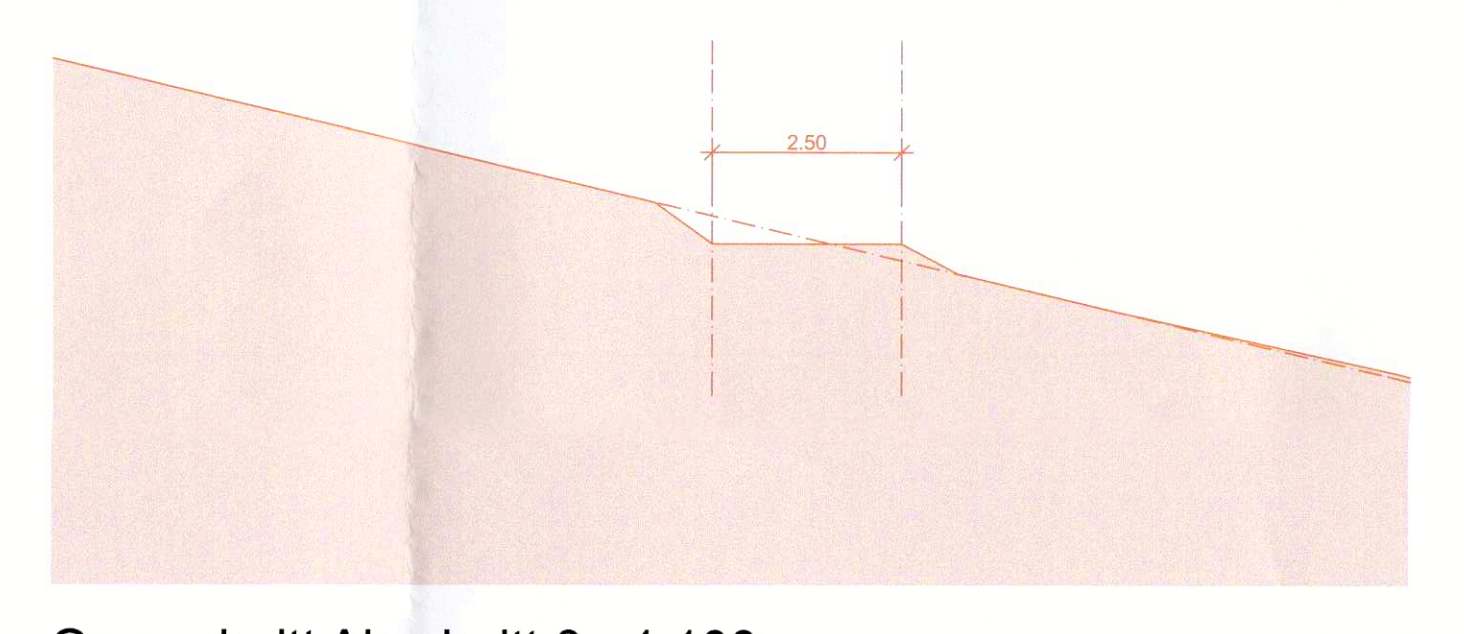
- Legende**
Genehmigungsinhalt:
 Neuer Weg «ob den Reben»
 Trockensteinmauer
 Rundholzkasten
- Orientierungsinhalt:**
 Bestehende Gebäude
 Bestehende Parzellengrenzen
 Bestehende Baumgruppen / Einzelbäume
 Stendepot (bei Bedarf)
 Baupiste (bei Bedarf)




Lageplan 1:500



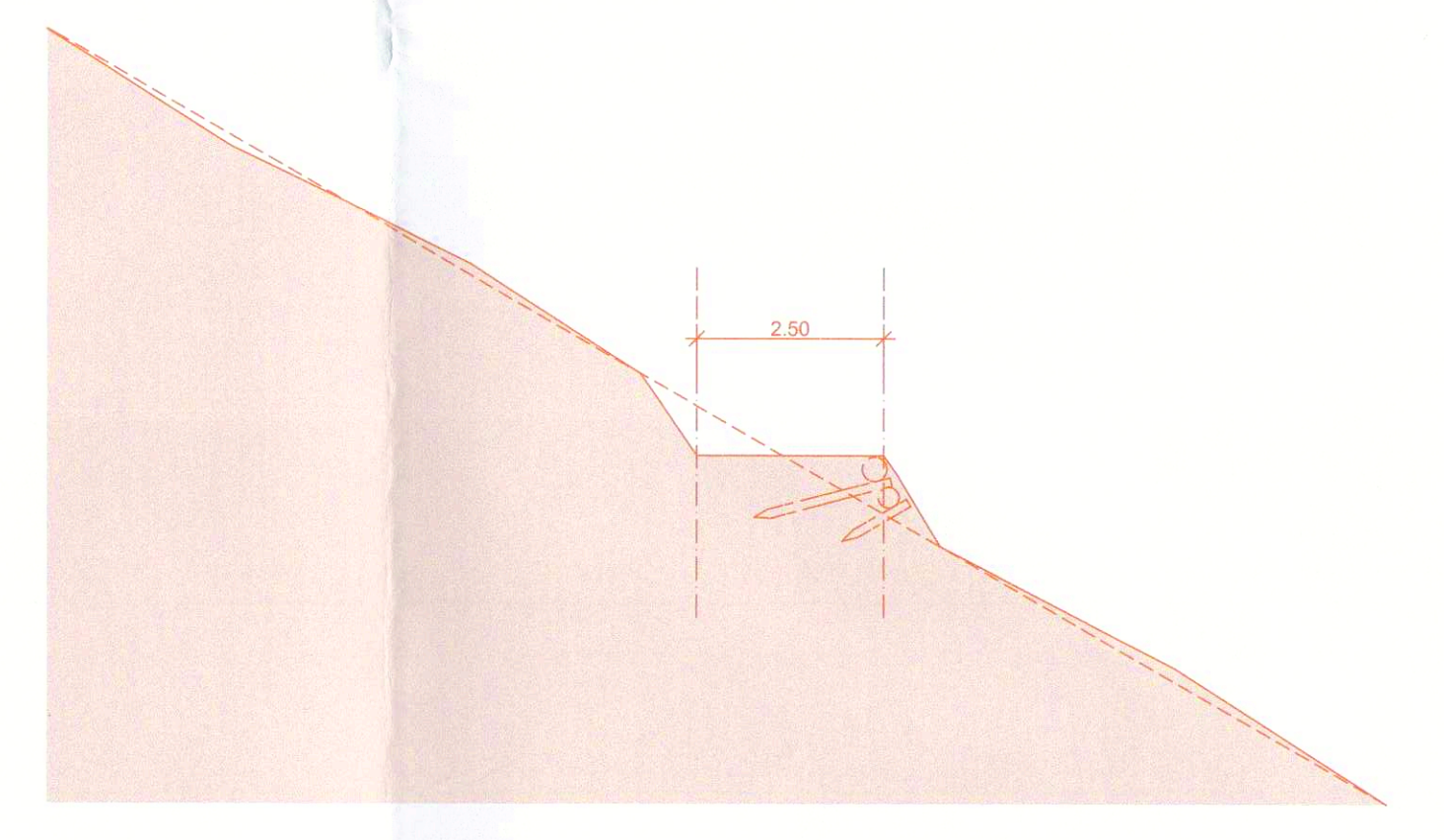
Längsschnitt Wegprofil 1:500



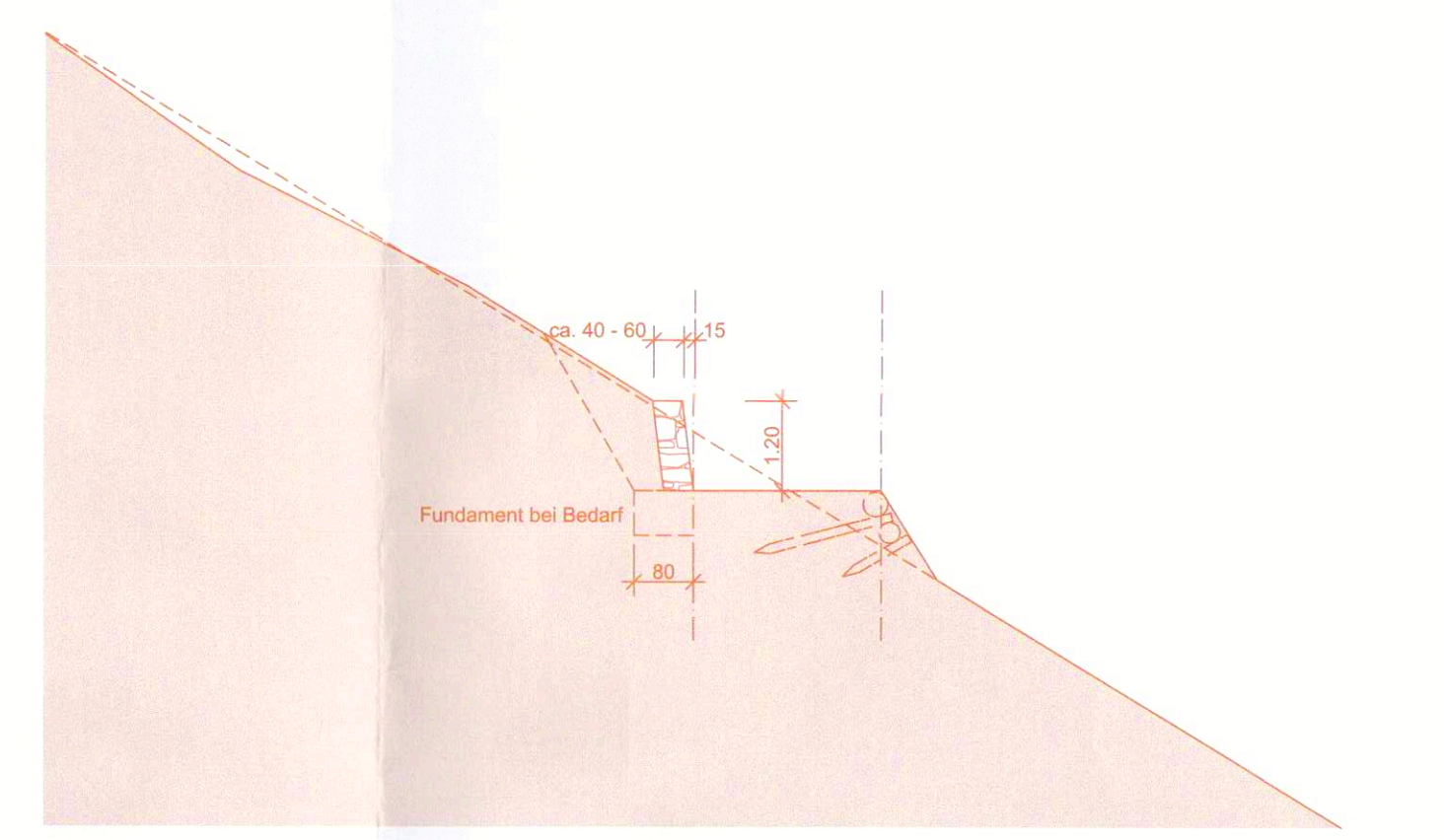
Querschnitt Abschnitt 0 - 1:100



Querschnitt Abschnitt 1 - 1:100



Querschnitt Abschnitt 2 - 1:100



Querschnitt Abschnitt 3 - 1:100