

# Gesamtplan

## Teilzonenplan Pfaffengrung

Masstab 1 : 1'500

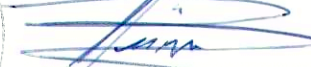
### Öffentliche Planaufgabe

Öffentliche Planaufgabe vom 25.04. bis 24.05.2024  
vom Gemeinderat beschlossen am 11.06.2024

Die Gemeindepräsidentin



Die Gemeindegemeinschaft



### Genehmigung Regierungsrat

Genehmigt vom Regierungsrat des Kantons Solothurn mit Beschluss

Nr. 2024/2018 vom 17. Dezember 2024

Der Staatsschreiber



### Publikation Amtsblatt

Publikation im Amtsblatt vom 24. Januar 2025

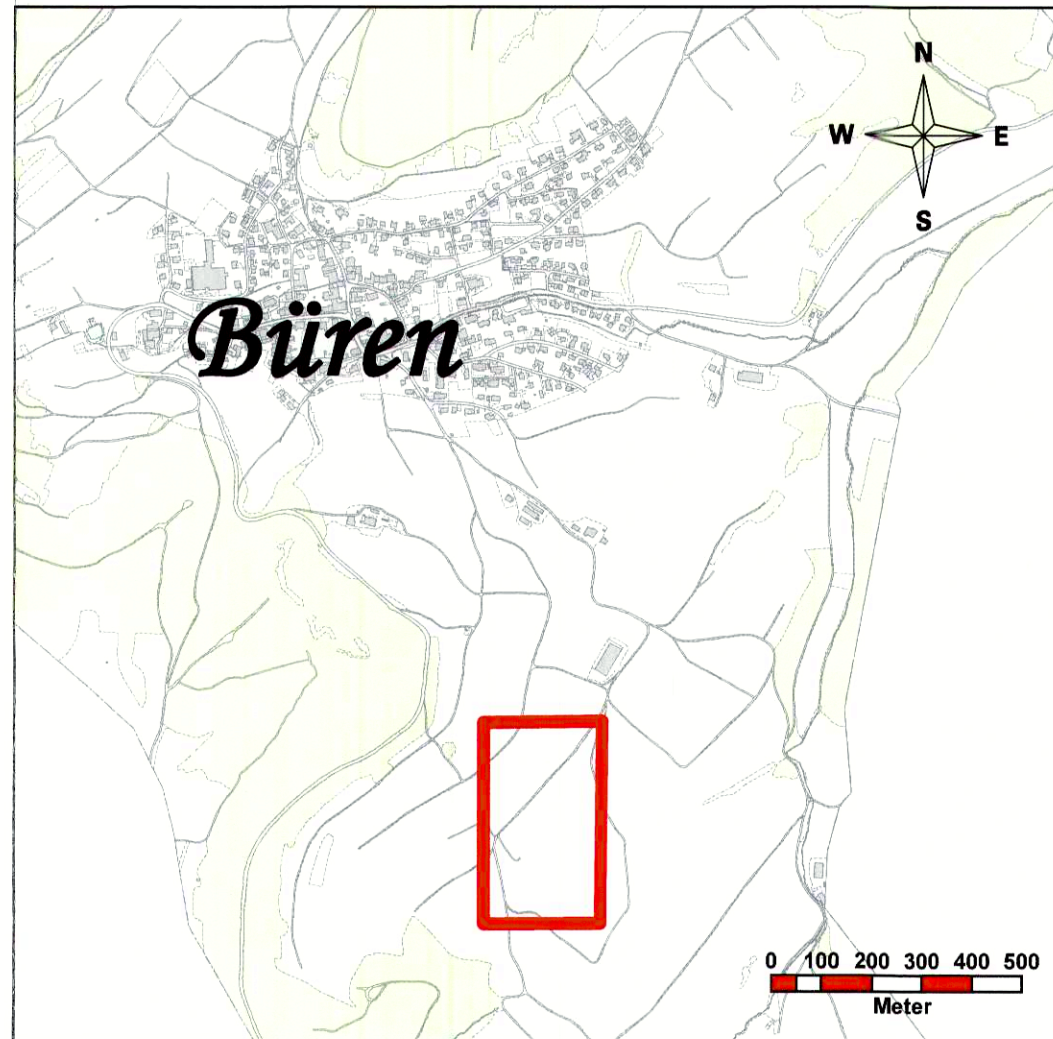
Plan Nr. 085.05.0875-1/A  
11. Juni 2024

Erstellt: DST Geprüft: BSU Freigabe: DST  
S:085/05/0875/GWS/085\_GP\_Aenderung\_LSZ.gws




11/44

### Übersichtsplan

Masstab 1 : 15'000



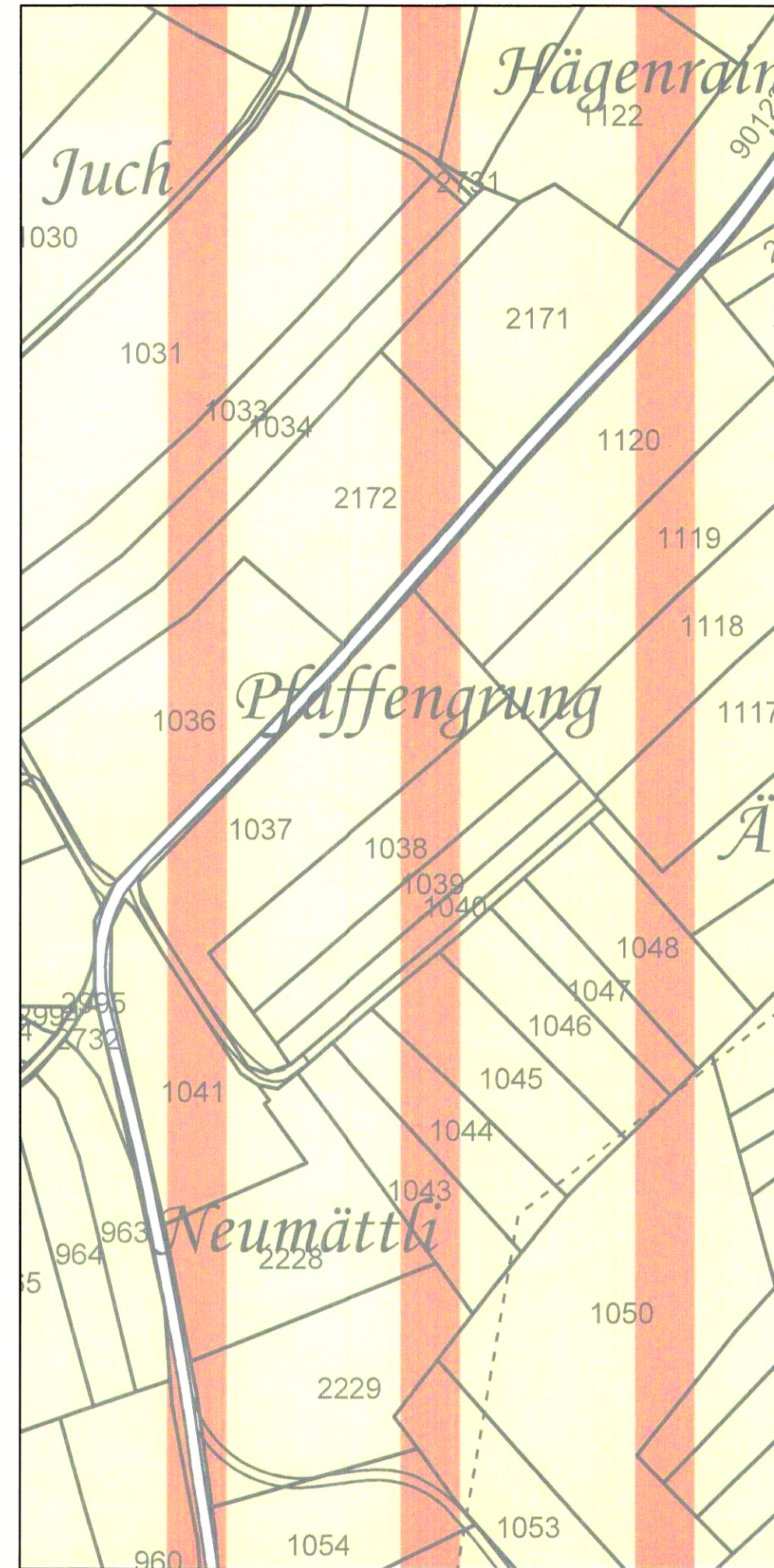
### Legende

-  Landwirtschaftszone
-  Landschaftsschutzzone
-  Landwirtschaftliche Produktionsstätte Pfaffengrung

Bezug der Grundsituation: Februar 2024

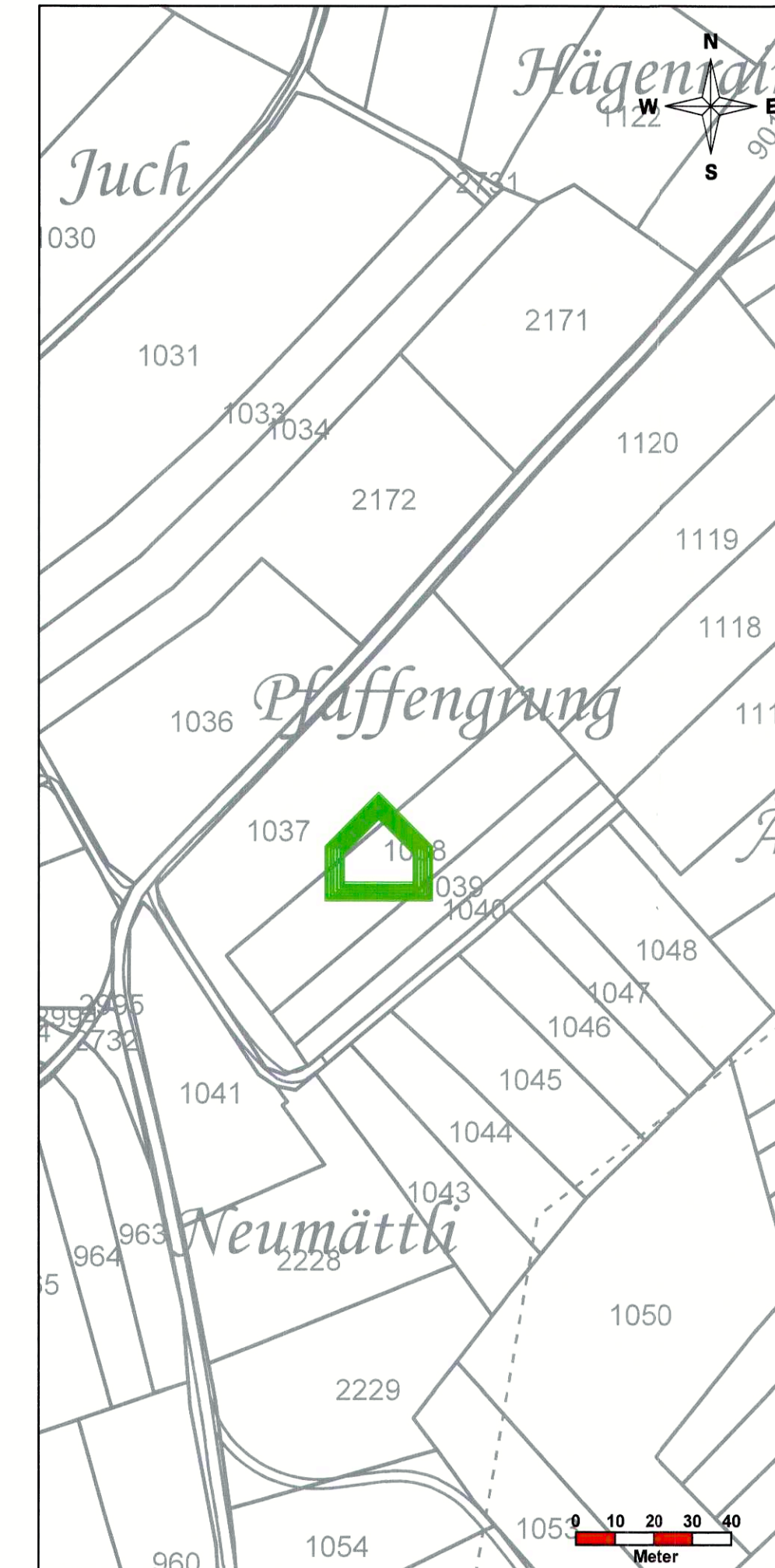
### Rechtsgültiger Gesamtplan

RRB Nr. 2004/2366 vom 23.11.2004



### Änderung (Genehmigungsinhalt)

RRB Nr. \_\_\_\_\_ vom \_\_\_\_\_



### Neuer Gesamtplan

RRB Nr. 2004/2366 vom 23.11.2004 / \_\_\_\_\_ vom \_\_\_\_\_

