Bau- und Justizdepartement
Amt für Verkehr und Tiefbau

KANTON solothurn

Genehmigungsinhalt

Gemeinde	Büsserach
Strasse	Wahlenstrasse (ausserorts)
Abschnitt / Objekt	Industriestrasse bis Gemeindegrenze Wahlen
Projekt	Strassensanierung mit teilweiser Verbreiterung
Projektphase	Bewilligungsverfahren / Auflageprojekt
Inhalt	**Situation 1 : 200 Teil Süd 1** **Strassenprojekt mit Werkleitungen**

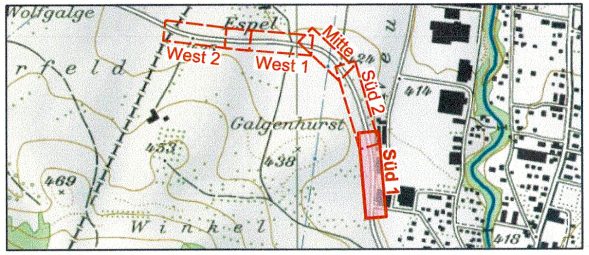
Wolfgalge
Espel
West 2
West 1
Mitte
Süd 2
Süd 1
r f e l d
24
414
Galgenhurst
453
438
469
W i n k e l
418

Die öffentliche Auflage erfolgte
vom 25. April 2024 bis 27. Mai 2024

vom Regierungsrat durch heutigen
Beschluss Nr. 2024/1878 genehmigt.

Solothurn, 26. November 2024
Staatsschreiber:

STAATSKANZLEI

Dok. Nr.		**50047 / 11**
Format		30 / 189
	Kürzel	Datum
Erstellt	chh	26.10.2022
Geprüft	rvo	26.10.2022
Freigabe	rvo	26.10.2022
Revidiert Index --	--	--
Geprüft	--	--
Freigabe	--	--

Achs-Nr.	8100
Bezugspunkt (BP)	6 + 020m bis 16 + 000m
Achs-Nr.	-
Bezugspunkt (BP)	-
Objekt - Nr. KB	-
Projekt Nr.	3TK.01011.P

Amt für Verkehr und Tiefbau
Rötihof, Werkhofstrasse 65, 4509 Solothurn
Telefon 032 627 26 33 / Telefax 032 627 76 94
E-Mail avt@bd.so.ch / www.avt.so.ch

BSB + Partner
Ingenieure und Planer
bsb+
www.bsb-partner.ch

Oensingen	Tel. 062 388 38 38	Fax 062 388 38 00
Biberist	Tel. 032 671 22 22	Fax 032 671 22 00
Grenchen	Tel. 032 654 59 30	Fax 032 654 59 31
Liebefeld / Bern	Tel. 031 978 00 78	Fax 031 978 00 79

Legende

Genehmigungsinhalt

▨	Fahrbahn Kantonsstrasse (Deckbelagsersatz / Hocheinbau)
🟨	Fahrbahn Kantonsstrasse (Fahrbahnverbreiterungen)
🟩	Fahrbahn Kantonsstrasse (Rand- / Fundationsverstärkungen)
🟧	Fahrbahn Flurwege (Anpassungen)
🟫🟩	Bankette
┬┬┬	Böschung
─	Rand / Abgrenzung Projekt (Strassenrand generell ohne Abschlusssteine)
┌┐	Geltungsbereich

Fahrbahn Kantonsstrasse
Deckschicht: SMA 11, PmB 45/80 - 65E

Dem Plan kommt gleichzeitig die Bedeutung der Baubewilligung gemäss § 39 Abs. 4 PBG zu.

Signalisation und Markierung sind nicht Gegenstand der Planauflage und werden nur zur besseren Übersichtlichkeit dargestellt.

Orientierungsinhalt (neu)

Fahrbahn Kantonsstrasse

Deckschicht:	35 mm *Materialisierung siehe Genehmigungsinhalt*
Binderschicht:	55 mm AC B 16 S, PmB 45/80-50 C
Tragschicht:	65 mm AC T 22 N, B 50/70
Planie:	50 mm recyklierte Gesteinskörnungen (RC-Asphaltgranulatgemisch oder RC-Kiesgemisch A) 0/16
Fundation:	500 mm natürliche Gesteinskörnungen ungebundenes Gemisch 0/45

Orientierungsinhalt (bestehend)

⬜	Fahrbahn	3.3% ▲ 1.9%	Gefälle Strasse	≋	Strassenentwässerung
▤	Randverstärkungen				

Legende

Orientierungsinhalt

R = +200.00 m R = ∞	Achselemente
R = 196.71 m	Elemente fürKurvenverbreiterung
✕	Rückbau /Abbruch (Entwässerungen)

Die genaue Lage der Leitungen
ist aus den Plänen der
Werkeigentümer zu entnehmen

Wasser

best.

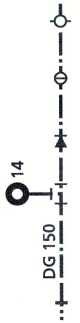

Schieber

Anbohrschelle

Reduktion

Hydrant mit Nr.
T-Stück

Rohrangaben
(Material, Durchmesser)

Übergangsstück

Gas

best.



Schieber

Anbohrschelle

Reduktion

T-Stück

Rohrangaben
(Material, Durchmesser)

Übergangsstück

Telefon (Swisscom)

best.

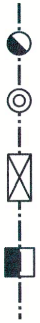

Freileitungsmast

Kontrollschacht

Flächenabdeckung
(z.B. Gatic)

Kabelverteilkabine KVK

TV

best.



Kontrollschacht

Flächenabdeckung
(z.B. Gatic)

Strom (Elektra / Beleuchtung)

best. Projekt

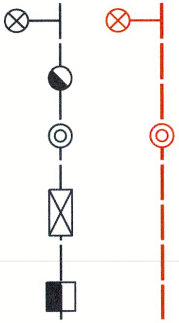

Kandelaber

Freileitungsmast

Kontrollschacht

Flächenabdeckung
(z.B. Gatic)

KVK

Kanalisation

best. *best.* Projekt

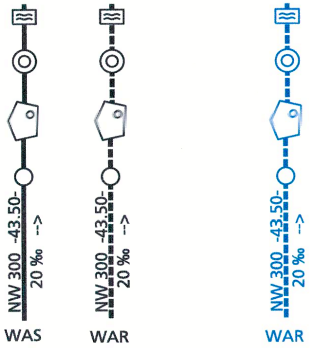
NW 300 -43.50-
20 ‰ -->
WAS
NW 300 -43.50-
20 ‰ -->
WAR
NW 300 -43.50-
20 ‰ -->
WAR

Strassenablauf / Strassensammler

Kontrollschacht

Sonderbauwerk

Hauskontrollschacht

Rohrangaben
(Durchmesser, Länge, Gefälle)

Änderungen

Rev.	Datum	Beschreibung
A	--	--
B	--	--
C	--	--
D	--	--

Grundlagen

Katasterpläne	Datum	Ursprung
Grundbuchplan	Sept. '20	Suter AG
Kanalisation	Aug. '20	jermann
Wasser	Aug. '20	jermann
Elektrisch	Sept. '20	Primeo
Telefon	Sept. '20	Swisscom
TV	Sept. '20	TV Geissmann
Gas	Sept. '20	GVM

M:\Büsserach\50047 San Wahlenstrasse\02_Bauprojekt\BA 50047_11_Sit Süd 1.dgn user: sdo gedruckt: 20.02.2024 08:04:17

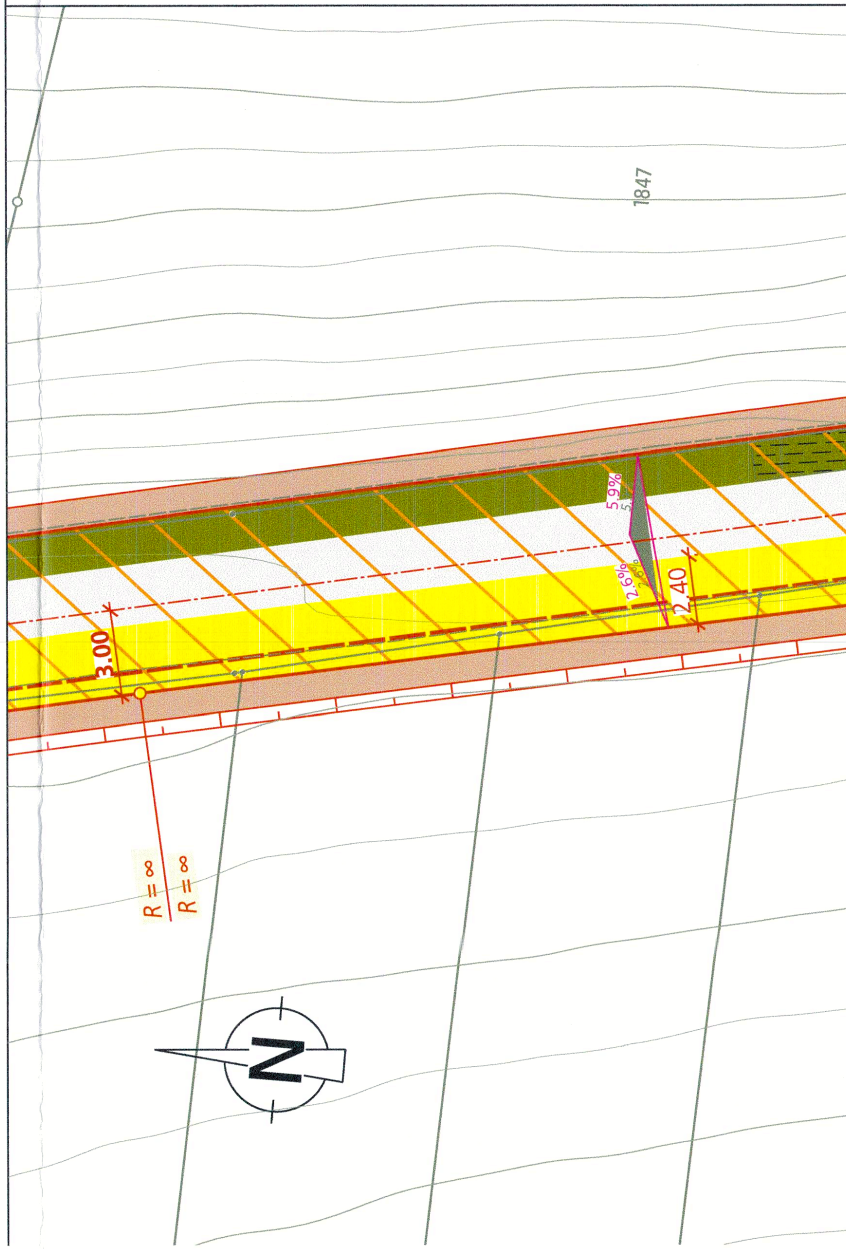
1847
5.9%
2.6%
2.40
3.00
R = ∞
R = ∞
N

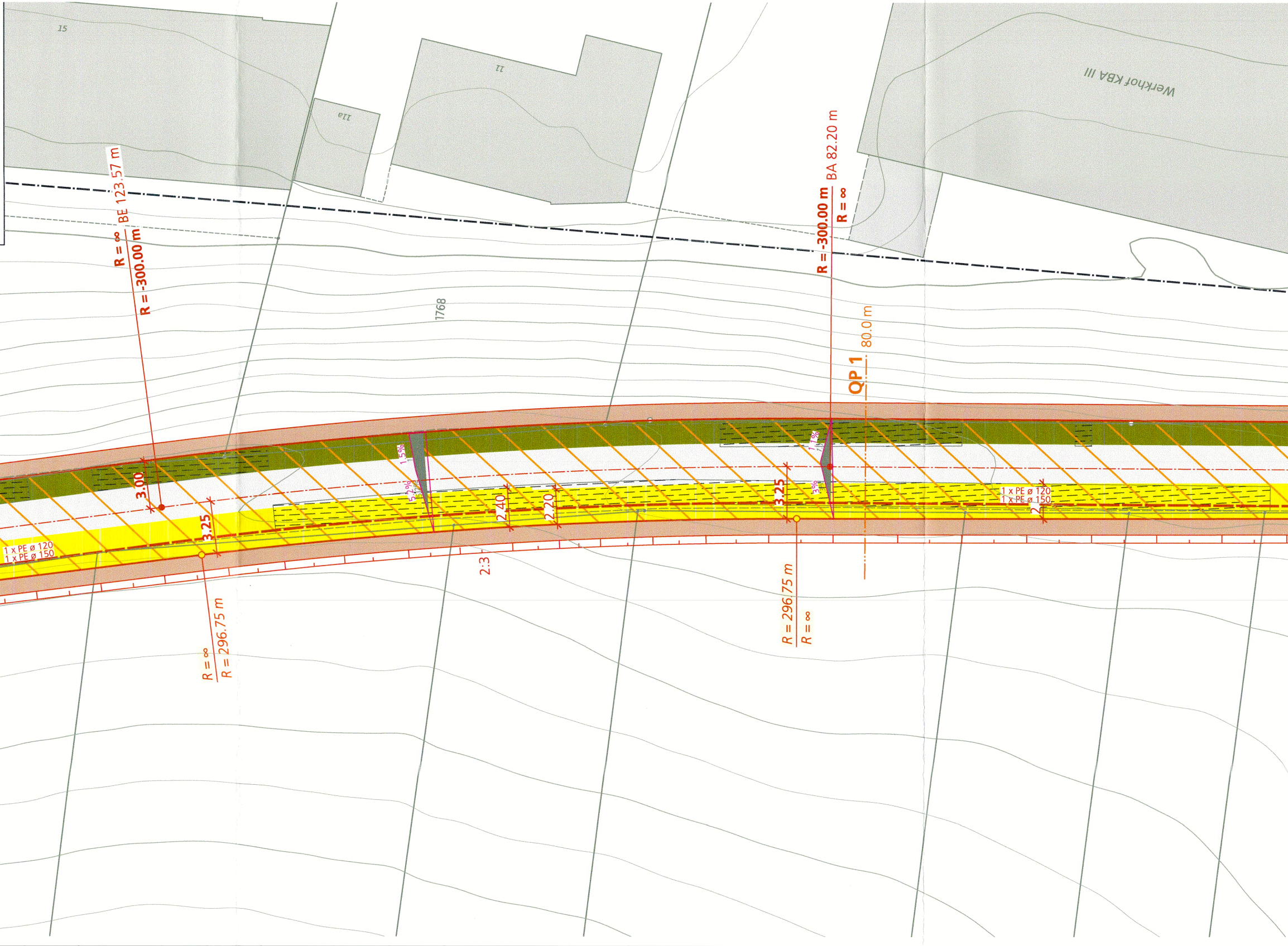
15
11a
11
Werkhof KBA III
R = ∞
BE 123.57 m
R = -300.00 m
1768
R = -300.00 m
BA 82.20 m
R = ∞
80.0 m
QP 1
3.00
3.25
2.40
2.20
3.25
1.5%
5.2%
3%
1.1%
1 x PE ø 120
1 x PE ø 150
1 x PE ø 120
1 x PE ø 150
2:3
R = ∞
R = 296.75 m
R = 296.75 m
R = ∞

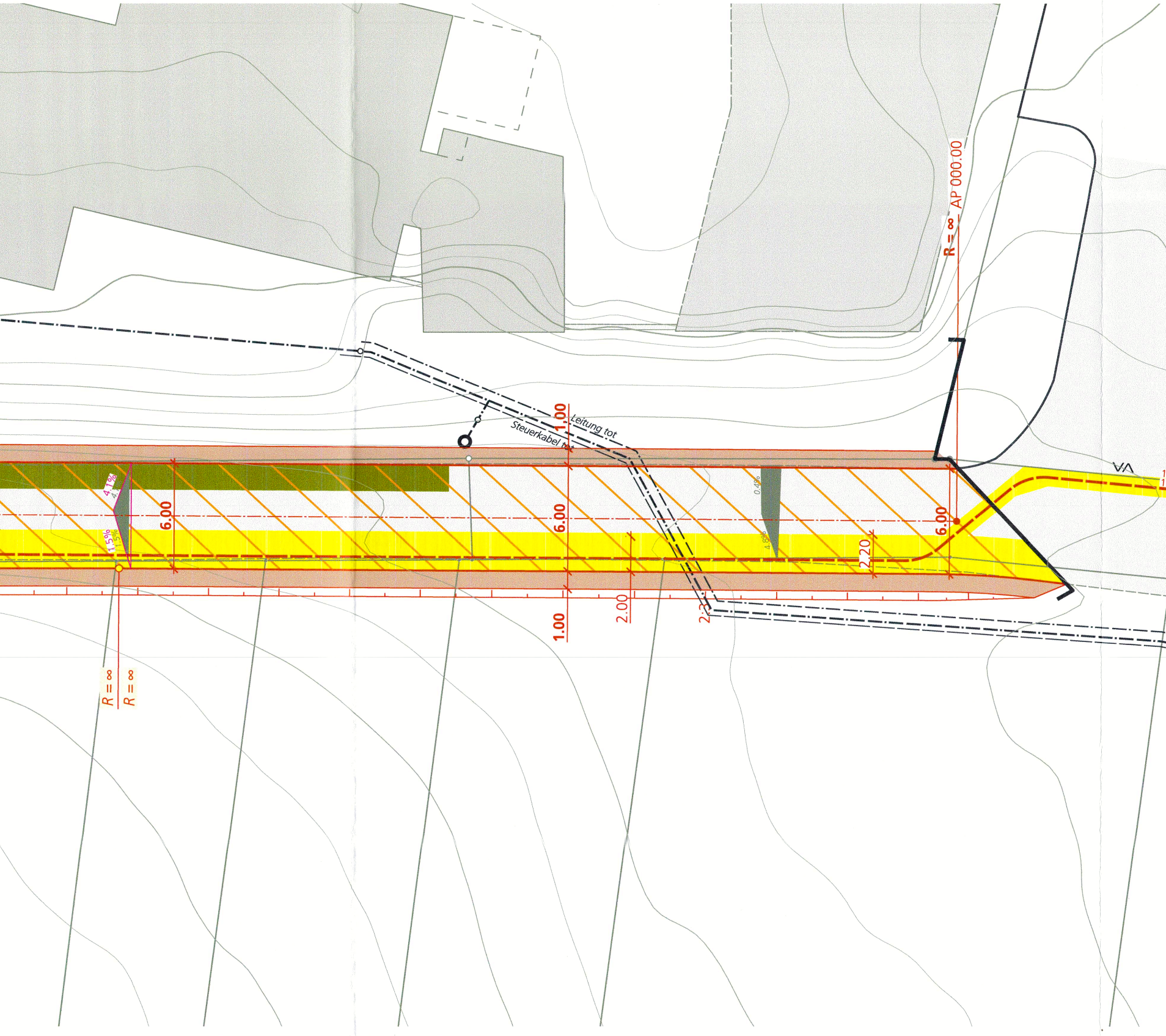
AP 000.00
R = ∞
Leitung tot
Steuerkabel tot
1.00
6.00
6.00
6.00
1.00
2.00
2.3
2.20
4.1%
1.5%
0.4%
4.8%
R = ∞
R = ∞
VA

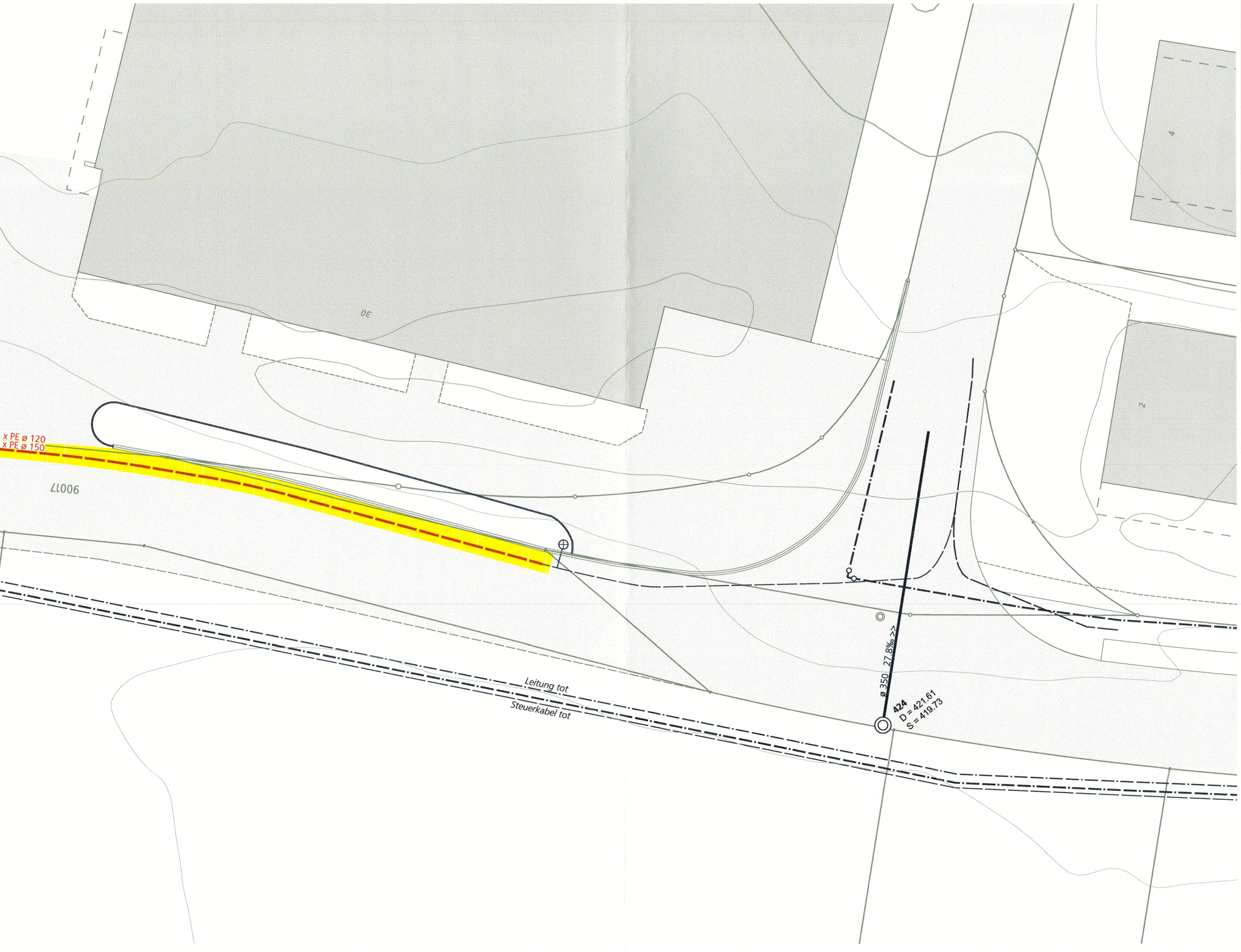
x PE ø 120
x PE ø 150
90017
30
4
2
Leitung tot
Steuerkabel tot
ø 350 27.8‰ >>
424
D = 421.61
S = 419.73