124/33

KANTON SOLOTHURN

# GEMEINDE BÜSSERACH

## ERSCHLIESSUNGSPLAN

Neumattstrasse Teil II

Einmündung Kreuzstrasse bis Brückenstrasse
mit Strassen- und Baulinien

Situation 1:200

AUFLAGEPLAN

Öffentliche Planauflage vom 18. Nov. 1982 bis 20. Dez. 1982
Genehmigt durch den Gemeinderat am 08. Nov. 1982

Der Ammann: W Kamb
Der Gemeindeschreiber:

Genehmigt durch den Regierungsrat mit RRB Nr. 2174 vom 14. 8. 1984

Der Staatsschreiber:

R. SCHMIDLIN + PARTNER AG, BAUINGENIEURE UND PLANER
4227 BÜSSERACH, Zweigbüro 4208 NUNNINGEN ✆ 061/89 60 42

| Obj.: | Pl. Nr.: | Datum: | Gez.: | Grösse: | Versorgt: | Geändert: |
|---|---|---|---|---|---|---|
| 160 | 43 | 25.6.81 | p.d./Gg | 3.40/60 | III/50 | |

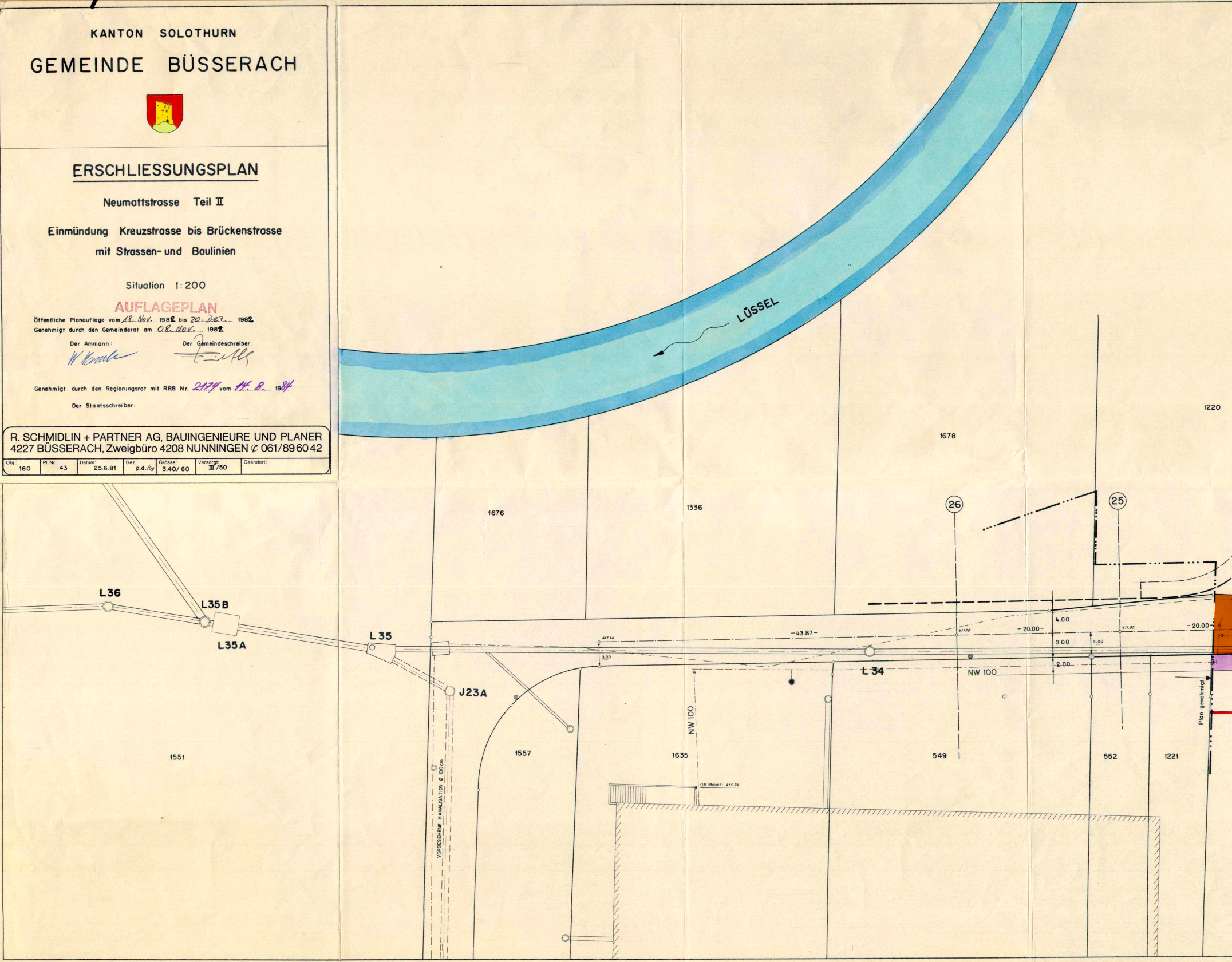
LÜSSEL
1220
1678
1676
1336
26
25
L36
L35 B
L35A
L35
J23A
411.14
3.00
-43.87-
411.70
-20.00-
4.00
3.00
2.00
411.90
3.00
-20.00
L 34
NW 100
NW 100
Plan genehmigt
VORGESEHENE KANALISATION ø 100 cm
1551
1557
1635
549
552
1221
OK Mauer: 411.94

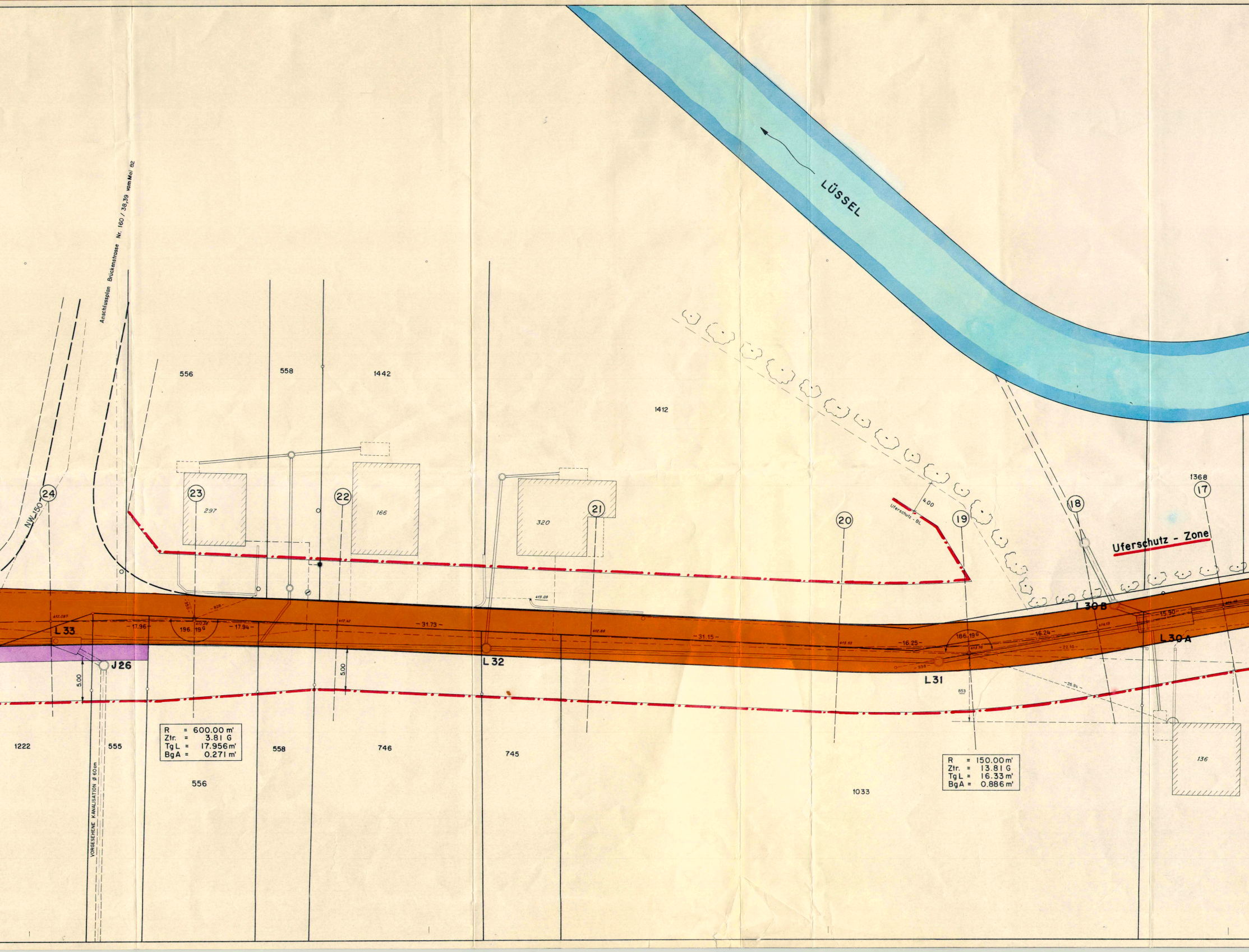
LÜSSEL
Anschlussplan Brückenstrasse Nr. 160 / 38,39 vom Mai 82
NW 150
556
558
1442
1412
1368
24
23
22
21
20
19
18
17
297
166
320
136
4.00
Uferschutz - BL
Uferschutz - Zone
413.09
350
828
412.085
412.28
412.42
412.66
413.55
413.76
414.13
L 33
L 32
L 31
L 30 B
L 30 A
J 26
- 17.96 -
196. 19 G
- 17.94 -
- 31.73 -
- 31.15 -
- 16.25 -
186. 19 G
- 16.24 -
- 15.90 -
- 22.10 -
- 938 -
- 26.94 -
853
5.00
5.00
R = 600.00 m'
Ztr. = 3.81 G
Tg L = 17.956 m'
Bg A = 0.271 m'
R = 150.00 m'
Ztr. = 13.81 G
Tg L = 16.33 m'
Bg A = 0.886 m'
1222
555
558
746
745
556
1033
VORGESEHENE KANALISATION Ø 60 cm

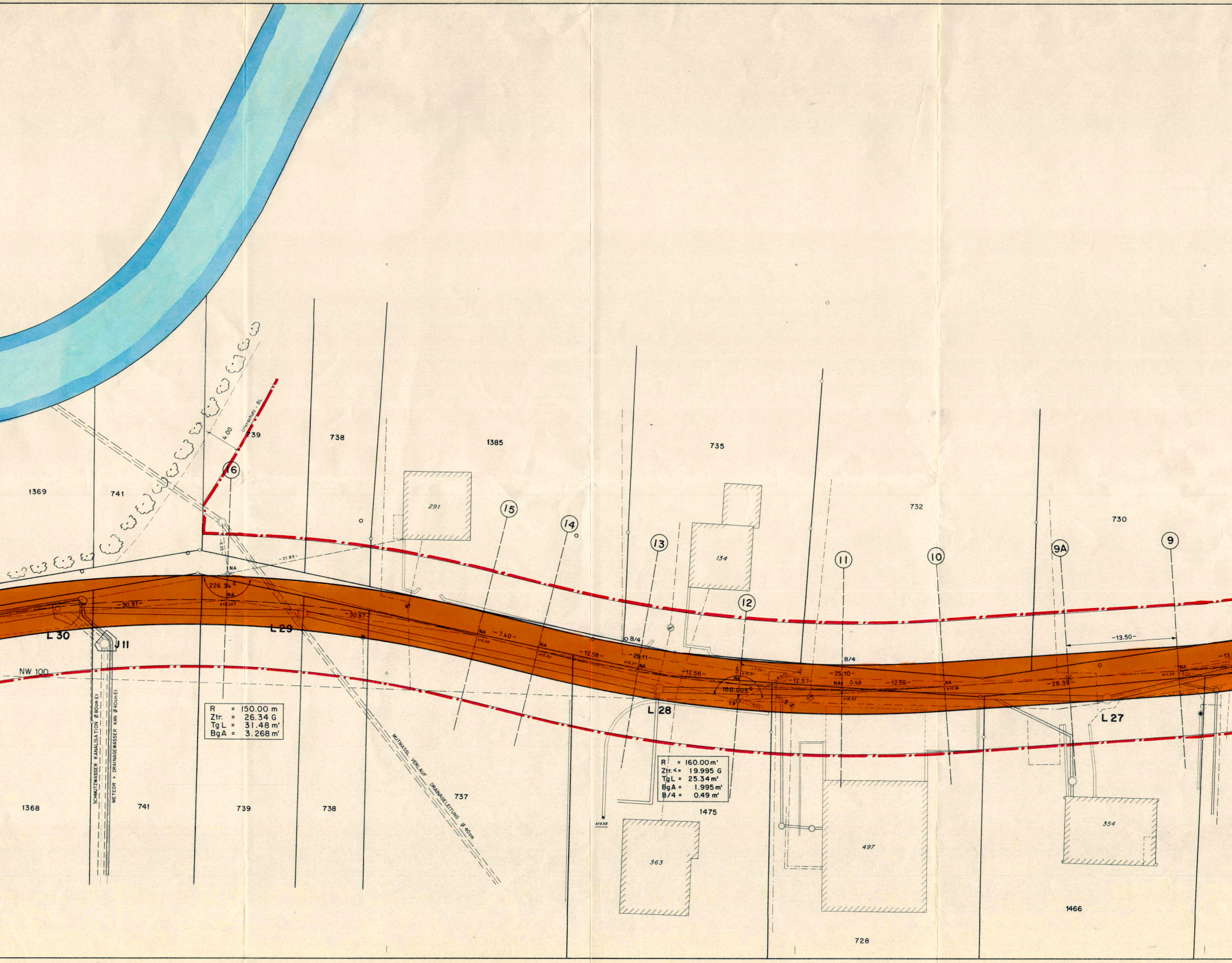
Uferschutz - BL
4.00
739
738
1385
735
732
730
1369
741
16
15
14
13
12
11
10
9A
9
291
134
-21.83-
-6.35-
NA
226.34 G
415.055
-30.97-
-30.97-
L 30
J 11
L 29
NW 100
R = 150.00 m
Ztr. = 26.34 G
TgL = 31.48 m'
BgA = 3.268 m'
SCHMUTZWASSER KANALISATION Ø 80cm Ei
METEOR + DRAINAGEWASSER KAN Ø 40cm Ei
MUTMASSL. VERLAUF DRAINAGELEITUNG Ø 40cm
-7.40-
-12.58-
-25.11-
B/4
-12.56-
-7.34-
416.91
180.005 G
TP
-4.07-
8.60
-12.57-
-25.10-
NA 0.49
416.63
-12.56-
-13.50-
-28.39-
L 28
L 27
R = 160.00 m'
Ztr.∢= 19.995 G
TgL = 25.34 m'
BgA = 1.995 m'
B/4 = 0.49 m'
416.58
1368
741
739
738
737
1475
363
497
354
1466
728

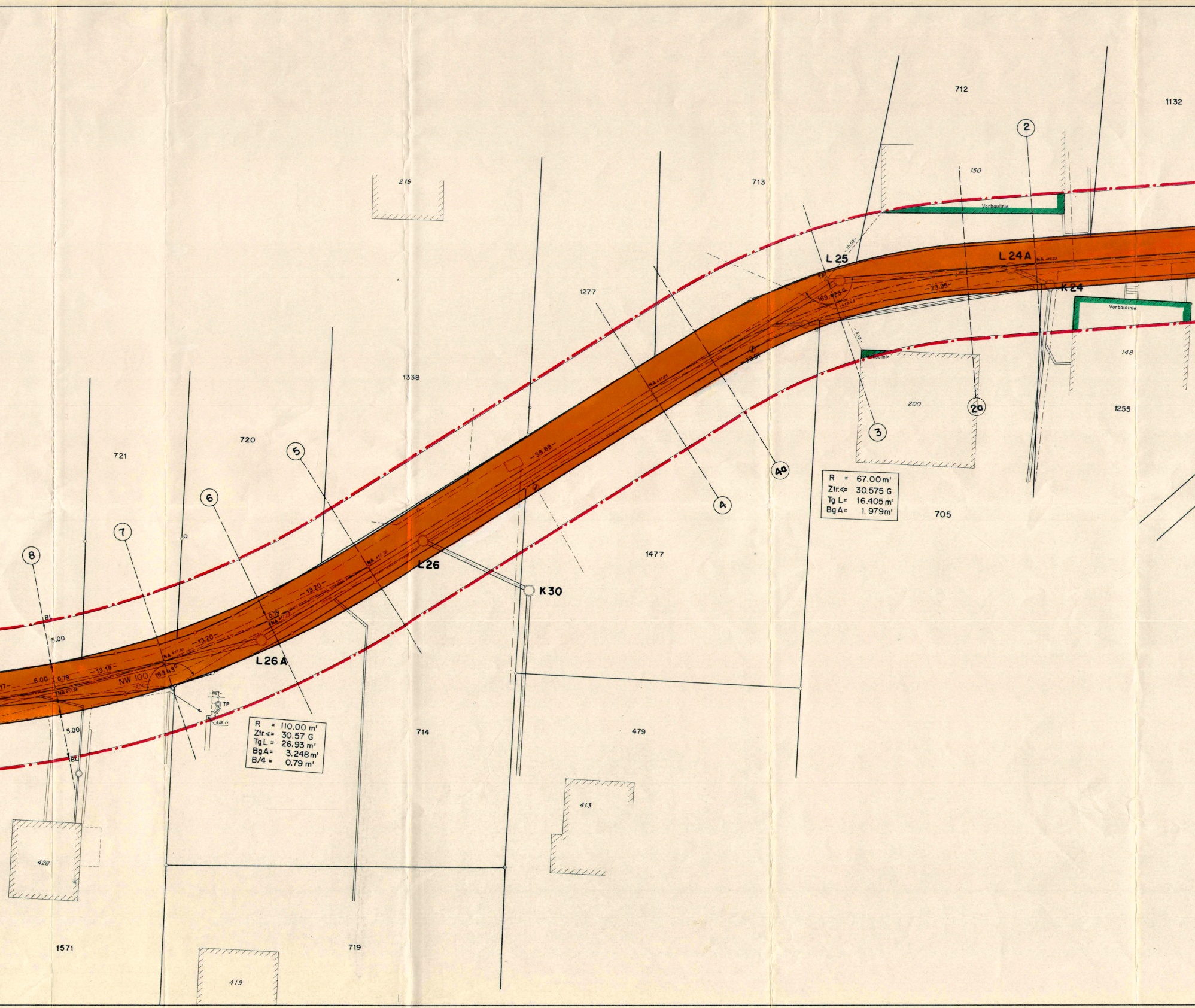
712
1132
2
150
713
219
Vorbaulinie
L 25
L 24 A
K 24
Vorbaulinie
1277
148
1338
200
2a
1255
3
720
721
5
4a
4
6
R = 67.00 m'
Ztr.∢= 30.575 G
Tg L= 16.405 m'
Bg A= 1. 979m'
705
7
8
1477
L 26
K 30
5.00
6.00
0.79
NW 100
L 26 A
5.00
TP
R = 110.00 m'
Ztr.∢= 30.57 G
Tg L = 26.93 m'
BgA= 3.248 m'
B/4 = 0.79 m'
714
479
413
428
1571
719
419

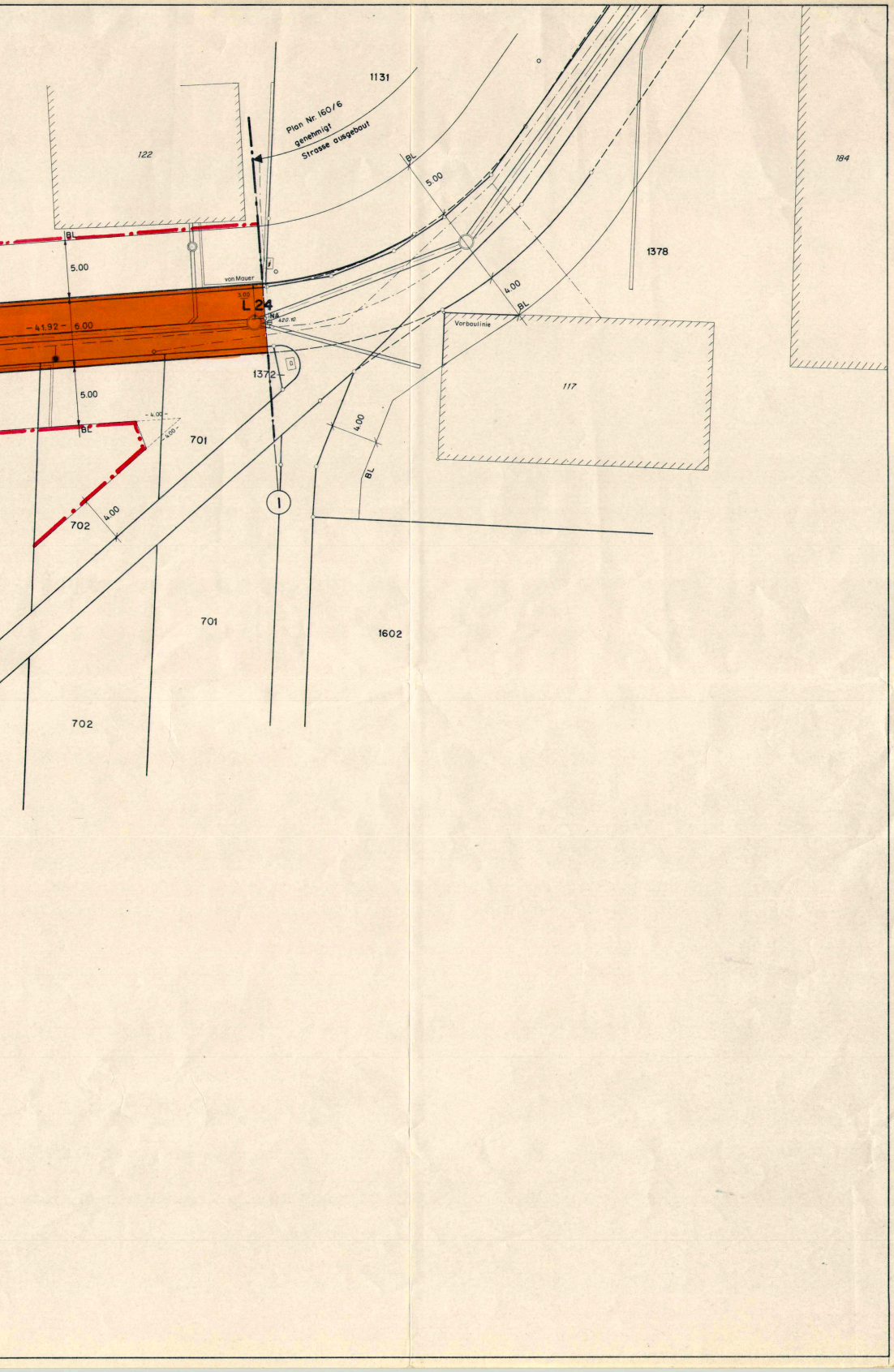
1131
Plan Nr. 160/6
genehmigt
Strasse ausgebaut
122
184
BL
5.00
1378
von Mauer
3.00
L 24
NA
420.10
-41.92-
6.00
4.00
Vorbaulinie
117
1372
5.00
BL
-4.00-
4.00
701
702
4.00
BL
①
701
1602
702