46 / 108

Gemeinde Deitingen Kanton Solothurn

Änderung
Bauzonenplan 1:2000

Umzonung von der Reserve in die Kernzone A und in die Zone für öffentliche Bauten und Anlagen an der Baschistrasse auf GB 434

Genehmigung

vom Einwohnergemeinderat beschlossen: am **25. April 2012**

der Gemeindepräsident: der Gemeindeschreiber:

EINWOHNERGEMEINDE DEITINGEN

öffentliche Planauflage: 13. August 2012 bis 11. September 2012

vom Regierungsrat genehmigt: mit RRB Nr. 2249 vom 20.11.2012

Amtsblatt Nr. 47 vom 23.11.12

der Staatsschreiber:

STAATSKANZLEI SOLOTHURN

GEZ.:	Jae	DATUM:	11.04.2012	MASSSTAB:		ÄNDERUNGEN:	PLAN NR:
KONTR.:	cs	FORMAT:	30 x 84		1:2000		2333/103

spi planer und ingenieure ag
Luzernstrasse 34 – CH-4552 Derendingen – Telefon 032 681 33 33 – Fax 032 681 33 35
office@spi.ag – www.spi.ag

Rechtsgültiger Zonenplan 1:2000

RRB Nr. 2002/2036 vom 22. Oktober 2002

Orientierend

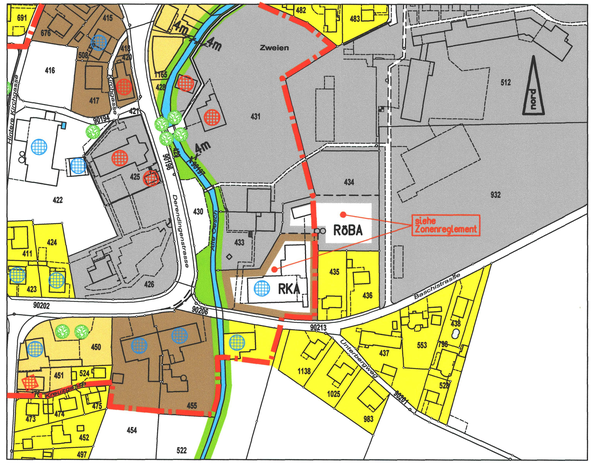

Legende

		Lärm-Empfindlichkeits-Stufe
W2	Wohnzone 2-geschossig	II
KA	Kernzone A	II
KB	Kernzone B	II
öBA	Zone für öffentliche Bauten und Anlagen	II / III
RKA	Reserve Kernzone A	II
RöBA	Reserve Zone für öffentliche Bauten und Anlagen	II / III
Lw	Landwirtschaftszone (siehe Gesamtplan)	III
US	Kommunale Uferschutzzone	

OBS Ortsbildschutzzone
Geschützte Kulturobjekte: > Bauten / > Kellerportal
Erhaltenswerte Kulturobjekte
Geschützte Naturobjekte
Gewässer

Änderung Bauzonenplan 1:2000

Genehmigungsinhalt

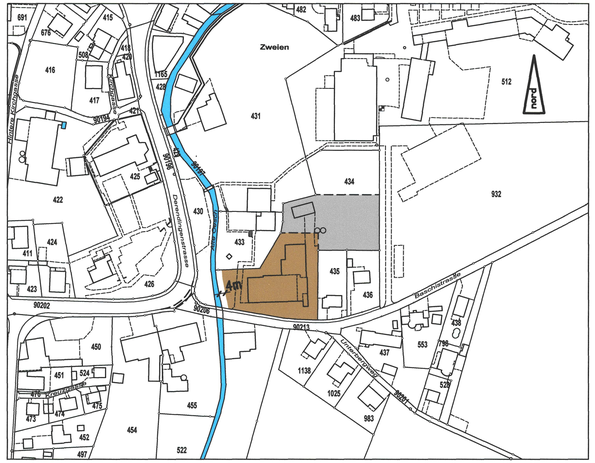

Legende

		Lärm-Empfindlichkeits-Stufe
KA	Kernzone A	II
öBA	Zone für öffentliche Bauten und Anlagen	II / III

Geänderter Zonenplan 1:2000

RRB Nr. 2002/2036 vom 22. Oktober 2002 / RRB Nr. 2249 vom 20.11.2012

Orientierend

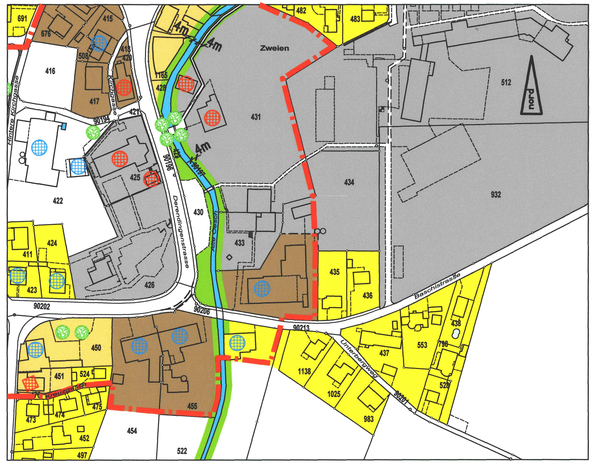

Legende

		Lärm-Empfindlichkeits-Stufe
W2	Wohnzone 2-geschossig	II
KA	Kernzone A	II
KB	Kernzone B	II
öBA	Zone für öffentliche Bauten und Anlagen	II / III
Lw	Landwirtschaftszone (siehe Gesamtplan)	III
US	Kommunale Uferschutzzone	

OBS Ortsbildschutzzone
Geschützte Kulturobjekte: > Bauten / > Kellerportal
Erhaltenswerte Kulturobjekte
Geschützte Naturobjekte
Gewässer