

# ZONENPLAN 1:2000


Öffentliche Auflage vom 28. Februar bis 29. März 1985  
und 21. November - 20. Dezember 1985

Vom Gemeinderat Deitingen  
beschlossen am: 12. März


Der Gemeindevorstand: *[Signature]* Der Gemeindevorstand: *[Signature]*

Vom Regierungsrat mit Beschluss Nr. 3118  
genehmigt am: 27. Oktober 1987

Der Staatsarchivar: *[Signature]*



PLANTEAM S AG SOLOTHURN



141, Hertschliweg, 4001 Solothurn  
K. G. Schmidli, Architekt, 4001 Solothurn  
1, Nordstrasse, 4001 Solothurn

## BAUZONEN

- 2-geschossige Wohnzone
- 2-geschossige Wohnzone
- Industriezone
- Industriezone
- Zone für öffentliche Bauten und Anlagen
- Bauernhofzone
- Spezialzone Sonderschulheim

- W 2A
- W 2B
- I 1
- I 2
- u BA
- B
- S
- Ob
- Uf
- R

## SCHUTZZONEN UND SCHUTZOBJEKTE

- Ortsbildschutzzone
- geschützte Bauten und Kulturobjekte  
erhaltenswerte Bauten
- Uferschutzzone
- Naturobjekte
- Archaische Fundamente

## RESERVEGEBIET


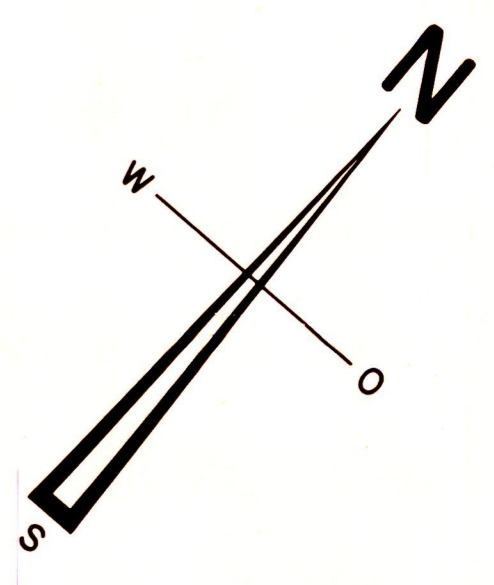
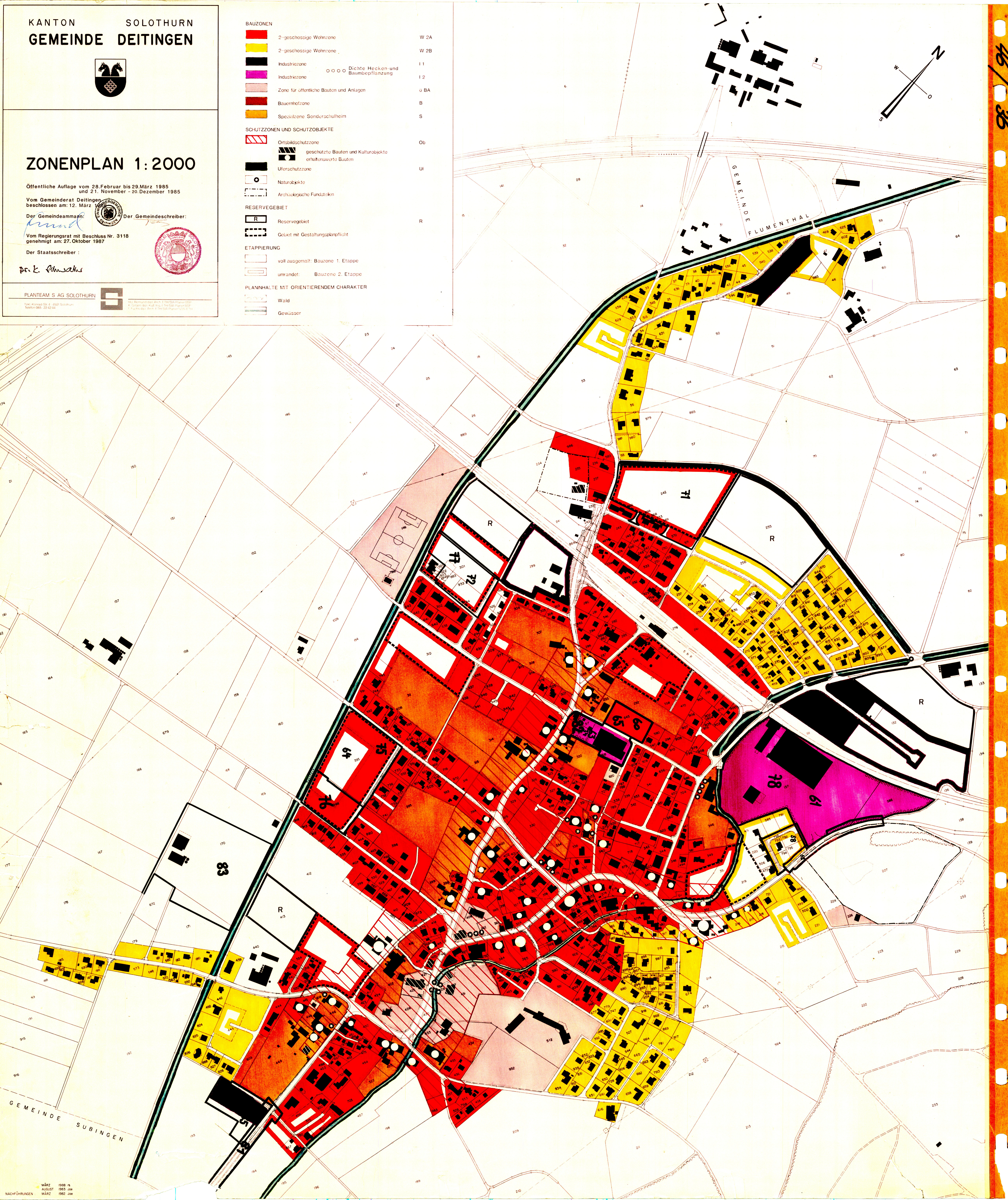
- Reservogebiet
- Gebiet mit Gestaltungsplanpflicht

## ETAPPIERUNG


- voll ausgemalt: Bauzone 1. Etappe
- umrandet: Bauzone 2. Etappe

## PLANNHALTE MIT ORIENTIERENDEM CHARAKTER

- Wald
- Gewässer







# ZONENPLAN 1:2000

Öffentliche Auflage vom 28. Februar bis 29. März 1985  
und 21. November - 20. Dezember 1985

Vom Gemeinderat Deitingen  
beschlossen am 12. März 1984

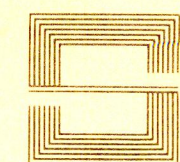
Der Gemeindevorstand  
Der Gemeindevorsteher

Vom Regierungsrat mit Beschluss Nr.  
genehmigt am:

Der Staatschreiber:

12.3.1986

PLANTEAM S AG SOLOTHURN



- BAUZONEN**
- 2-geschossige Wohnzone
  - 2-geschossige Wohnzone
  - Industriezone
  - Industriezone
  - Zone für öffentliche Bauten und Anlagen
  - Bauernhofzone
  - Spezialzone Sonderschulheim
- SCHUTZZONEN UND SCHUTZOBJEKTE**
- Ortsbildschutzzone
  - geschützte Bauten und Kulturobjekte
  - Uferschutzzone
  - Naturobjekte
  - Archaische Fundstellen

- W 2A
- W 2B
- I 1
- I 2
- u BA
- B
- S
- Ob
- Uf
- R

**RESERVEGEBIET**

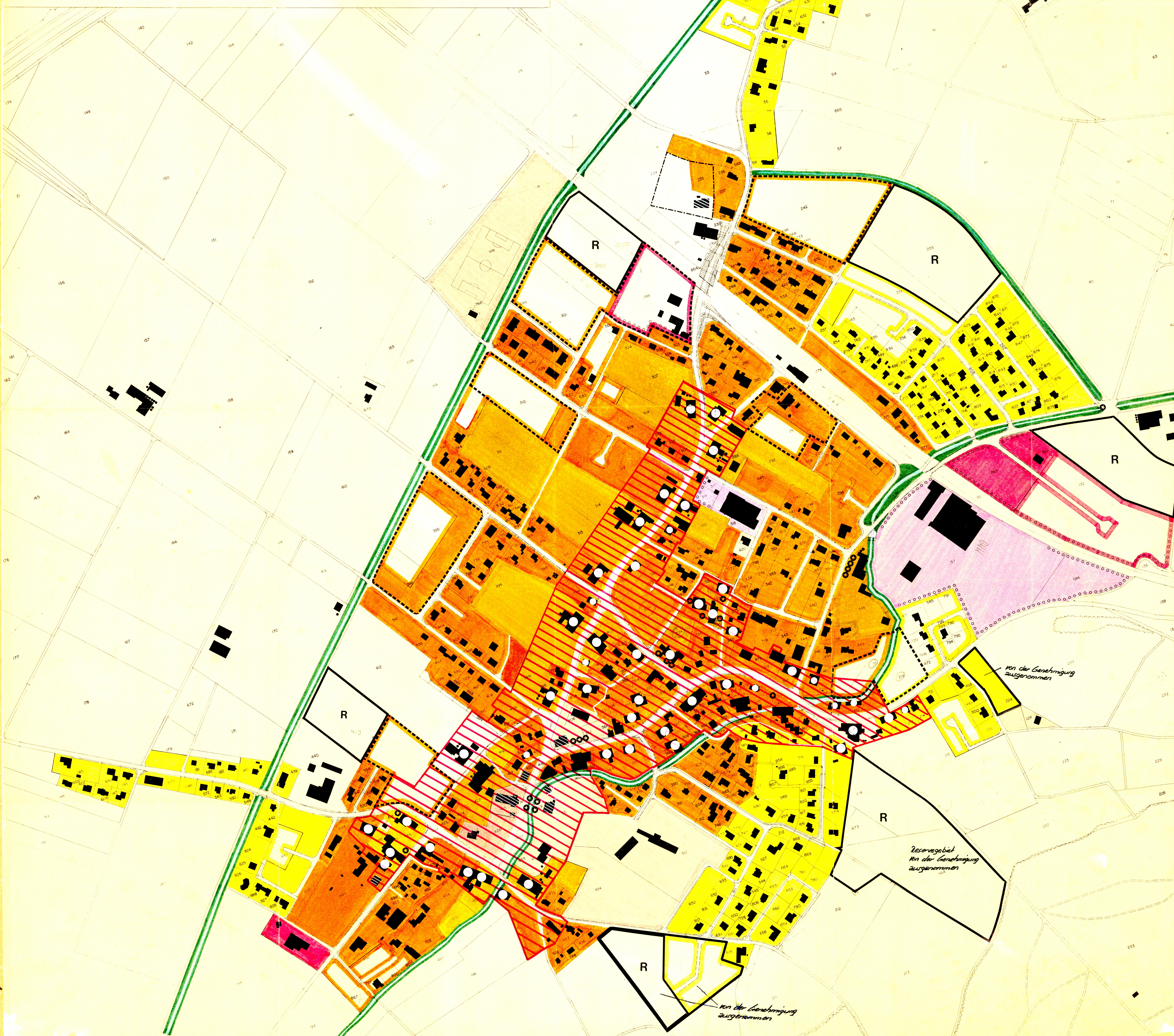
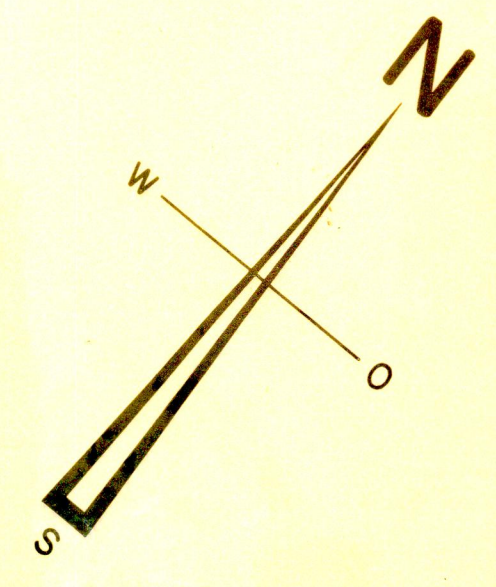
- Reservegebiet
- Gebiet mit Gestaltungsplankpflicht

**ETAPPIERUNG**

- voll ausgemalt: Bauzone 1. Etappe
- umrandet: Bauzone 2. Etappe

**PLANINHALTE MIT ORIENTIERENDEM CHARAKTER**

- Wald
- Gewässer



von der Genehmigung ausgenommen

Reservegebiet von der Genehmigung ausgenommen

von der Genehmigung ausgenommen

46 / 36