


GEMEINDE DERENDINGEN KANTON SOLOTHURN



ERSCHLIESSUNGSPLAN 1 : 1000

STRASSEN- UND BAULINIEN

GEBIET KIRCHGASSE SÜD
LINDENSTRASSE

ÖSTLICH OBERE HAUPTSTRASSE

- Rappweg
- Lindenstrasse
- Obere Hauptstrasse

spi planer und ingenieure ag

Lehrstrasse 34 · CH-4600 Derendingen · Telefon 061 891 20 20 · Fax 061 891 20 26
E-Mail: info@spi.ch

DATE: 2006	DATE: 2006/07	DATE: 2006/07	DATE: 2006/07
SCALE: 1:1000	SCALE: 1:1000	SCALE: 1:1000	SCALE: 1:1000
PROJECT: 2220/03	PROJECT: 2220/03	PROJECT: 2220/03	PROJECT: 2220/03



Genehmigung

VOM EINWOHNERRAT GENEHMIGT: VOM 01. JUNI 2006

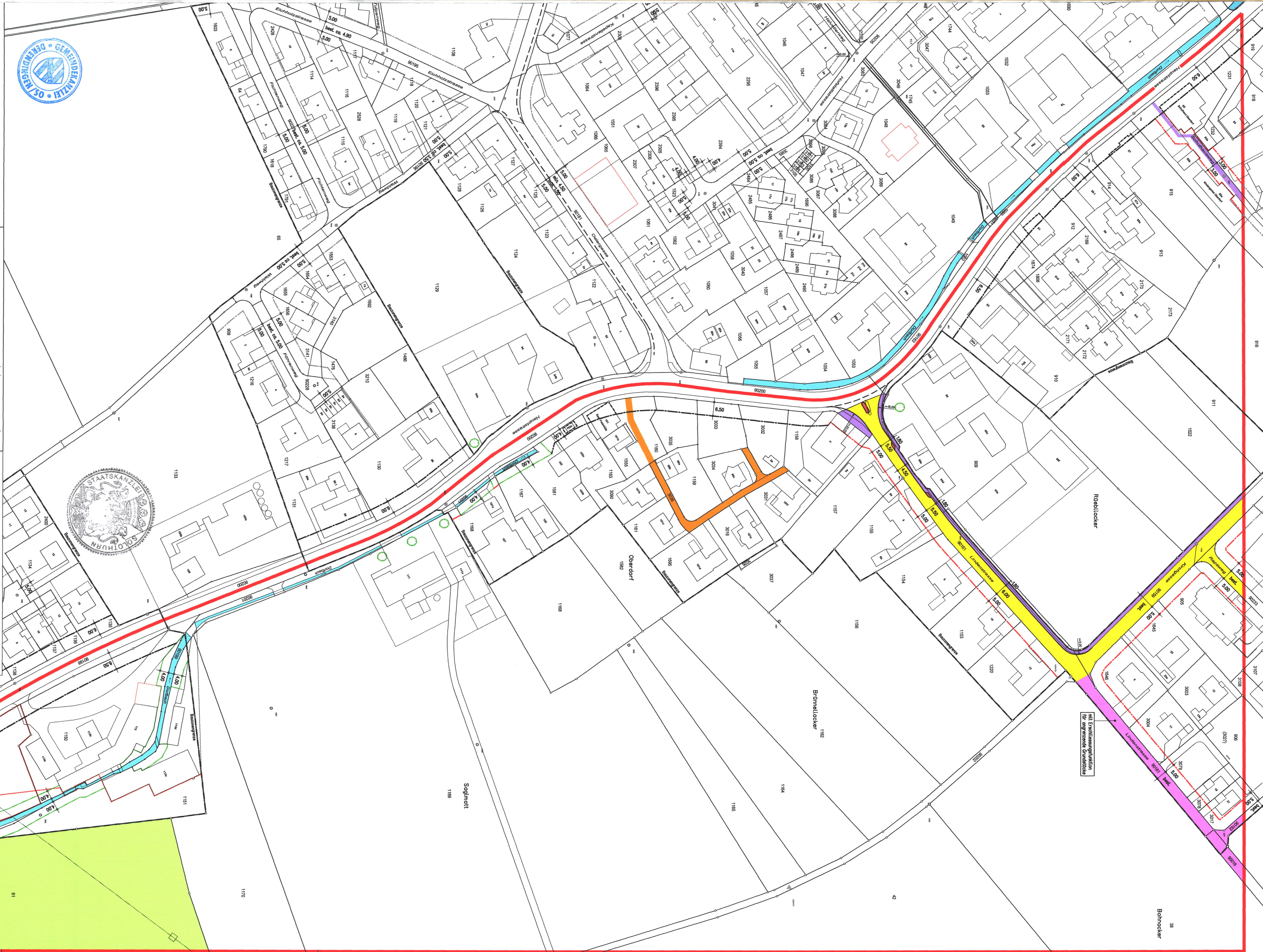
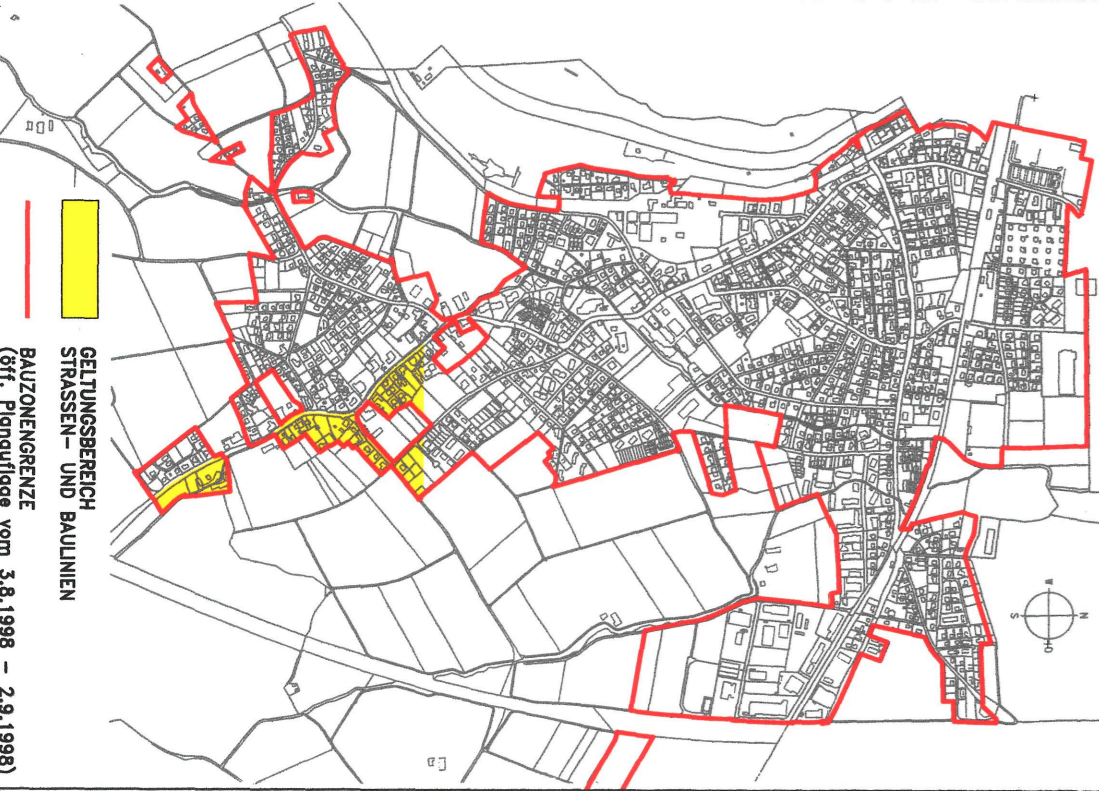
DER GEMEINDEPARLAMENT: DER GEMEINDESCHEPHER: *Y. Shaw*

DURCH BESCHLUS NR. 2006/174
SOLOTHURN DEN 3. JULI 2007
DER STAATSSCHREIBER:

OFFENTLICHE PLANAUFLAGE: 22. Juni bis 24. Juli 2006

LEGENDE:

- GEWÄSSERBEZIRK PLANAUFLAGE
- ÖFFENTLICHE STRASSE (Kantonsstrasse oder Strassenverkehrsplan)
- ÖFFENTLICHER FUSSWEG / TROTTOIR
- ÖFFENTLICHER RAD- UND FISSWEG
- PLASTIERUNG
- PRIVATE ERSCHLISSUNG
- BAULINIE
- VORBAULINIE
- WÄRMELINIE
- ÜBERSCHÜTTUNG
- Schnitt der Erdreichsplanung 1:1000 Gebiet Kirchgassee Süd / Lindenstrasse und Strassenverkehrsplan der Ortsplanung
- Übersicht, gilt der Strassenverkehrsplan.
- Orientierungsinhalte
- RECHTSÖKOLIGE Baulinie (entlang Kirchgassee)
- RECHTSÖKOLIGE VORBAULINIE (entlang Kirchgassee)
- BAUZONENGRENZE
- BESTEHENDE EINZELBAU



Bohnacker 38

Erdmellacker 1182

Sognatt 1189

mit Erklärungsplan
für einzelne Bauwerke