***Bau- und Justizdepartement***
*Amt für Verkehr und Tiefbau*

KANTON solothurn

Genehmigungsinhalt

| | |
|---|---|
| Gemeinde | Dulliken |
| Strasse | Niederämterstrasse |
| Abschnitt / Objekt | Alte Landstrasse - Langmatt |
| Projekt | Strassensanierung und Umgestaltungsmassnahmen |
| Projektphase | Bewilligungsverfahren / Auflageprojekt |
| Inhalt | **Situationsplan 1 : 200**<br>**Teil 1** |

Staatskanzlei Solothurn

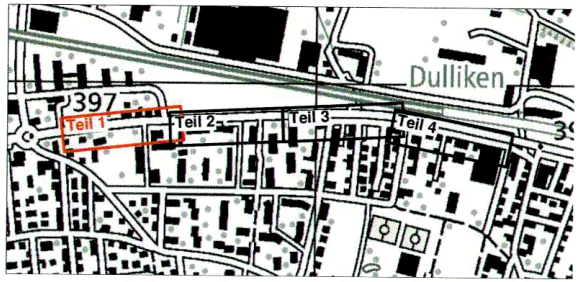
Dulliken
397
Teil 1
Teil 2
Teil 3
Teil 4

Die öffentliche Auflage erfolgte
vom 10. Juni 2022 bis 11. Juli 2022

vom Regierungsrat durch heutigen
Beschluss Nr. 2022/1144 genehmigt.

Solothurn, 16. August 2022
Staatsschreiber:

| | |
|---|---|
| **Plan-Nr.** | **35385 / 003B** |
| Format | 30 / 168 |

| | Kürzel | Datum |
|---|---|---|
| Erstellt | rbi | 26.01.2022 |
| Geprüft | WB | 26.01.2022 |
| Freigabe | | |
| Revidiert Index B | cme | 24.05.2022 |
| Geprüft | WB | 24.05.2022 |
| Freigabe | | |

| | |
|---|---|
| Achs-Nr. | 5000 |
| Bezugspunkt (BP) | 504 + 0 bis 510 + 140 |
| Achs-Nr. | |
| Bezugspunkt (BP) | |
| Objekt-Nr. KB | |
| Projekt-Nr. | 3TK.01405 |

**Amt für Verkehr und Tiefbau**
Rötihof, Werkhofstrasse 65, 4509 Solothurn
Telefon 032 627 26 33
E-Mail avt@bd.so.ch / www.avt.so.ch

KFB AG
PFISTER
INGENIEURE UND PLANER

HAUPTSITZ
JURASTRASSE 19
4600 OLTEN

062 205 22 77
info@kfbag.ch
www.kfbag.ch

NIEDERLASSUNG
POSTFACH 75
4622 EGERKINGEN

NIEDERLASSUNG
KORNWEG 22A
4852 ROTHRIST

## Legende

### Genehmigungsinhalt

| | |
|---|---|
| 🟧 | Fahrbahn Kantonsstrasse |
| 🟨 | Fahrbahn Gemeindestrasse |
| ⬜ | privater Vorplatz |
| 🟪 | Gehweg |
| 🟪 | kombinierter Rad-/ Gehweg |
| ⬜ | Verkehrsinsel |
| 🟩 | Grünfläche |
| ▦ | Pflästerung |
| ⊗ | Baum fällen /<br>Strauch, Gebüsch entfernen |
| WAR WAS | Strassenentwässerung |
| → | Gefälle Vorplatz |
| — | Rand / Abgrenzung Projekt |
| ⊓ | Geltungsbereich |

Fahrbahn Kantonsstrasse
Deckschicht SDA 4-12, PmB 45/80-65 E

Gehweg Kantonsstrasse
Deckschicht AC 8 N, B 70/100

Dem Plan kommt gleichzeitig die Bedeutung der Baubewilligung gemäss § 39 Abs. 4 PBG zu.

Signalisation und Markierung sind nicht Gegenstand der Planauflage und werden nur zur besseren Übersichtlichkeit dargestellt.

### Änderungen

| Rev. | Datum | Beschreibung |
|---|---|---|
| A | 10.03.22 | Änderungen gemäss AVT |
| B | 24.05.22 | Änderungen gemäss AVT |
| | | |
| | | |

Plott: 18.08.2022 Dok.-Pfad: K:\Projekte\Tb\Dulliken\35385\Proj\BP_B_Sit 200.2d

### Grundlagen

| Katasterpläne | Datum | Ursprung |
|---|---|---|
| Grundbuchplan | 15.10.21 | LV95 AV vom 14.10.2021 / lerch-weber.ch |

## Genehmigungsinhalt Abschlüsse

**Randstein RN 12, Typ AVT**

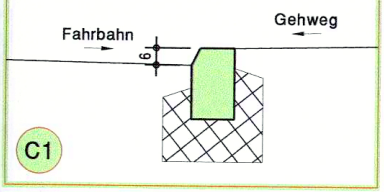
Fahrbahn
Gehweg
6
C1

**Randstein RN 12, Typ AVT, abgesenkt**

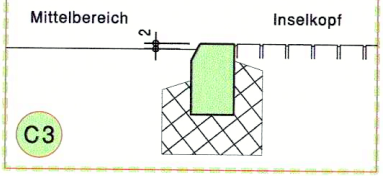
Mittelbereich
Inselkopf
2
C3

**Randstein RN 12, Typ AVT**
**Wasserstein Schalenstein Typ 12**

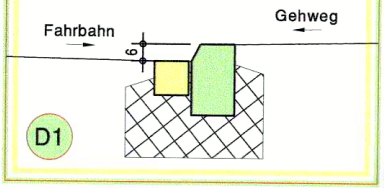
Fahrbahn
Gehweg
6
D1

**Randstein RN 12, Typ AVT, abgesenkt**
**Wasserstein Schalenstein Typ 12**

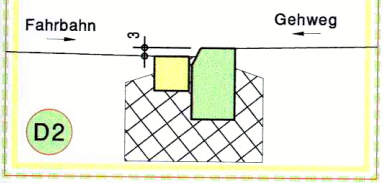
Fahrbahn
Gehweg
3
D2

**Spezialstein 4 / 16 cm schräg**
**(Trottoirüberfahrt)**

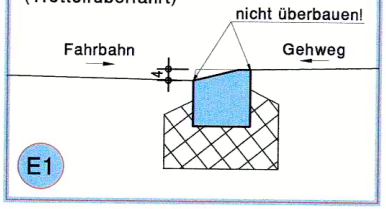
nicht überbauen!
Fahrbahn
Gehweg
4
E1

**Spezialstein 4 / 14 cm schräg**
**(FG-Übergang)**

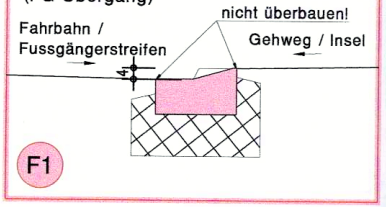
nicht überbauen!
Fahrbahn /
Fussgängerstreifen
Gehweg / Insel
4
F1

**Schalenstein Typ 12**

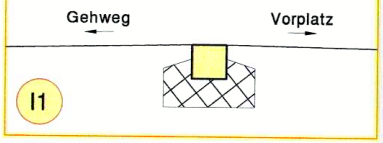
Gehweg
Vorplatz
I1

**Schalenstein Typ 12**

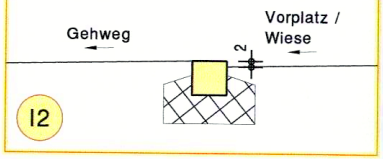
Gehweg
Vorplatz /
Wiese
2
I2

**Stellplatte SN 8**

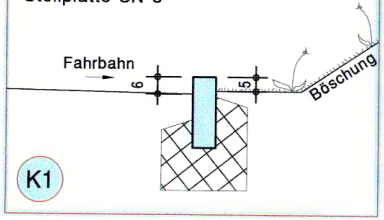
Fahrbahn
Böschung
6
5
K1

## Orientierungsinhalt (neu)

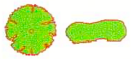

| | | |
|---|---|---|
| **Fahrbahn Kantonsstrasse** | | |
| Deckschicht | 25 mm | Materialisierung siehe Genehmigungsinhalt |
| Binderschicht | 65 mm | AC B 16 S, PmB 45/80-50 C |
| Tragschicht | 80 mm | AC T 22 N, B 50/70 |
| Planie | 50 mm | Ungebundenes Gemisch 0/16, nicht normiert, recyklierte Gesteinskörnungen |
| Fundation | 500 mm | Ungebundenes Gemisch 0/45, nach SN 670 119-Na, Kiesgemisch |
| **Kombinierter Rad-/ Gehweg** | | |
| Deckschicht | 25 mm | Materialisierung siehe Genehmigungsinhalt |
| Tragschicht | 55 mm | AC T 16 N, B70/100 |
| Planie | 50 mm | Ungebundenes Gemisch 0/16, nicht normiert, recyklierte Gesteinskörnungen |
| Fundation | 400 mm | Ungebundenes Gemisch 0/45, nach SN 670 119-Na, Kiesgemisch |
| **Fahrbahn Gemeindestrasse** | | |
| Deckschicht | 35 mm | AC 11 N, B 50/70 |
| Tragschicht | 55 mm | AC T 22 N, B 50/70 |
| Planie | 50 mm | Ungebundenes Gemisch 0/16, nicht normiert, recyklierte Gesteinskörnungen |
| Fundation | 400 mm | Ungebundenes Gemisch 0/45, nach SN 670 119-Na, Kiesgemisch |

## Orientierungsinhalt (bestehend)

| | | | |
|---|---|---|---|
| ▭ | Fahrbahn | ✿ ⬭ | Baum / Strauch, Gebüsch |
| ▭ | privater Vorplatz | ▬▬ | Mauer / Lärmschutzwand |
| ■ | Gehweg | ▤ | Strassenentwässerung |
| ▭ | Grünfläche | → | Gefälle Vorplatz |

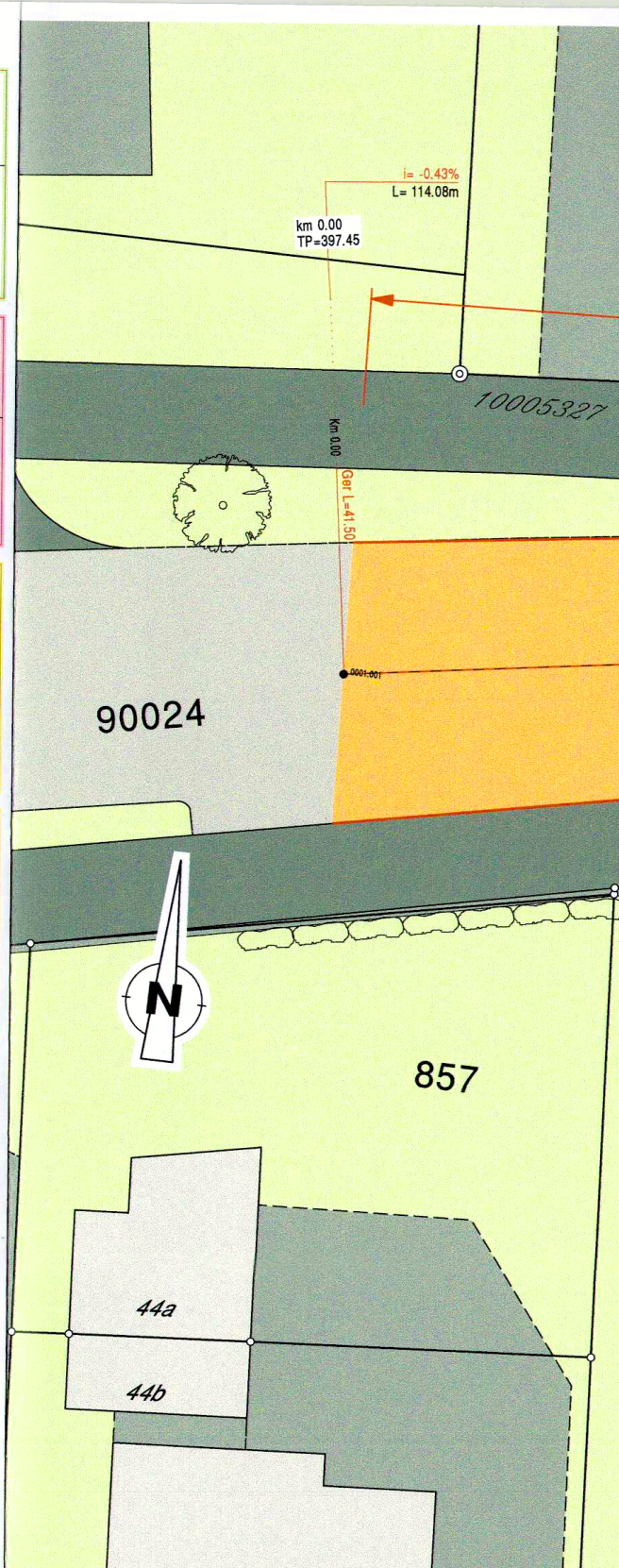
i= -0.43%
L= 114.08m
km 0.00
TP=397.45
10005327
Km 0.00
Ger L=41.50
90024
N
857
44a
44b

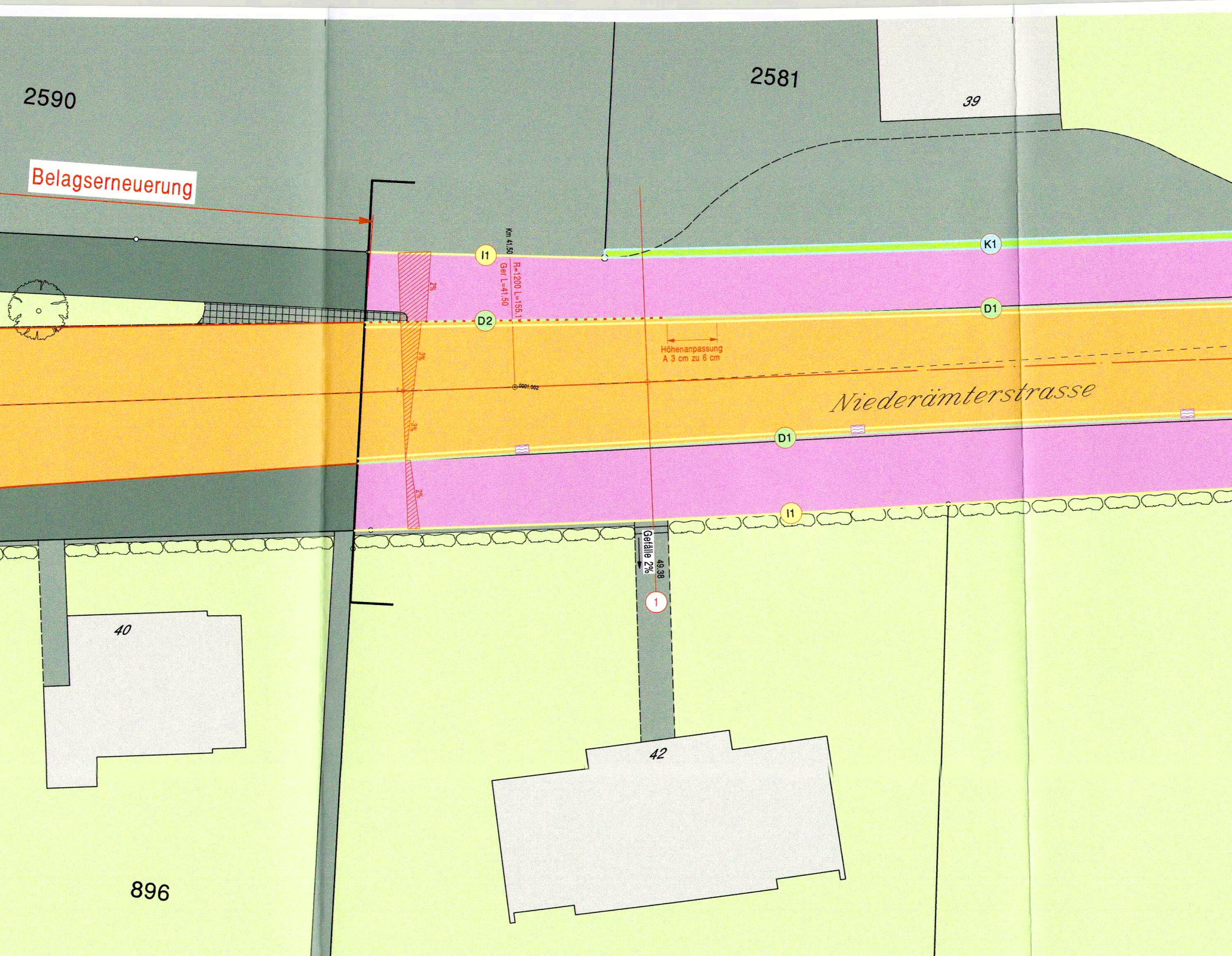
2590
2581
39
Belagserneuerung
Km 41.50
R=1200 L=155.1
Ger L=41.50
I1
D2
K1
D1
2%
3%
-3%
2%
0001.002
Höhenanpassung
A 3 cm zu 6 cm
Niederämterstrasse
D1
I1
Gefälle 2%
49.38
1
40
42
896

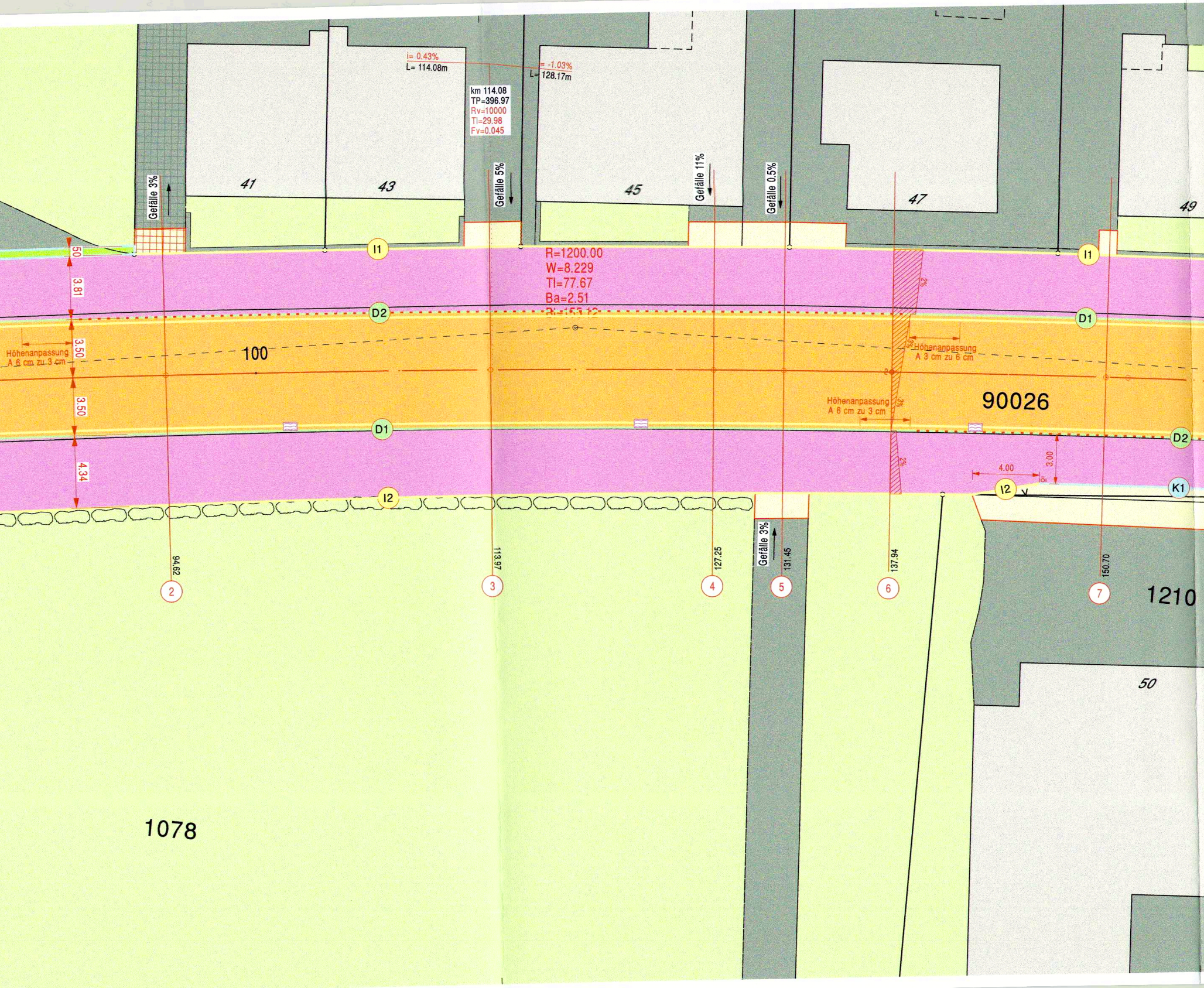
i= 0.43%
L= 114.08m
i= -1.03%
L= 128.17m
km 114.08
TP=396.97
Rv=10000
Tl=29.98
Fv=0.045
Gefälle 3%
Gefälle 5%
Gefälle 11%
Gefälle 0.5%
41
43
45
47
49
50
I1
I1
I2
I2
D1
D1
D2
D2
K1
R=1200.00
W=8.229
Tl=77.67
Ba=2.51
Bi=153.12
50
3.81
3.50
3.50
4.34
Höhenanpassung
A 6 cm zu 3 cm
100
Höhenanpassung
A 3 cm zu 6 cm
Höhenanpassung
A 6 cm zu 3 cm
90026
2%
2%
2%
2%
4.00
3.00
10
Gefälle 3%
94.62
113.97
127.25
131.45
137.94
150.70
2
3
4
5
6
7
1210
1078

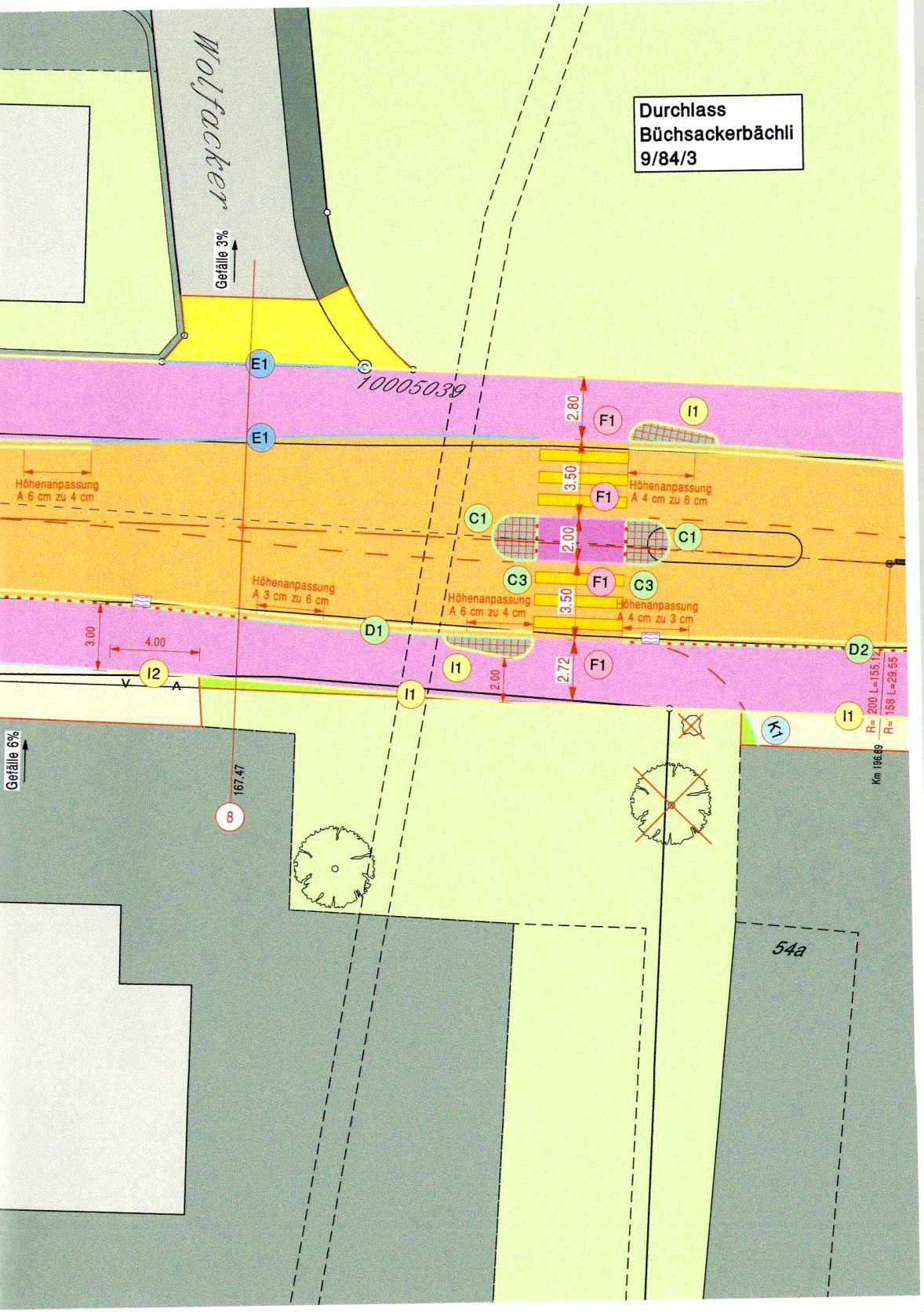
Durchlass
Büchsackerbächli
9/84/3
Wolfacker
Gefälle 3%
E1
E1
10005039
2.80
F1
I1
3.50
F1
Höhenanpassung
A 4 cm zu 6 cm
Höhenanpassung
A 6 cm zu 4 cm
C1
2.00
C1
C3
F1
C3
Höhenanpassung
A 3 cm zu 6 cm
Höhenanpassung
A 6 cm zu 4 cm
3.50
Höhenanpassung
A 4 cm zu 3 cm
D1
D2
3.00
4.00
I2
I1
2.00
2.72
F1
I1
I1
R= 200 L=155.12
R= 158 L=29.55
K1
Km 196.69
Gefälle 6%
167.47
8
54a