6/ 63

KANTON solothurn

Gemeinde Flumenthal

Kantonaler Erschliessungsplan

Schmutzabwasserleitung Aufbereitungsplatz Attisholz - Kläranlage Flumenthal

Situation 1 : 500

Genehmigungsexemplar

Planauflage vom 07. Juni 2017 bis 06. Juli 2017

Die Gemeindeschreiberin:

EINWOHNERGEMEINDE FLUMENTHAL
Gemeindepräsidium
Jurastrasse 6
4534 Flumenthal

Dem kantonalen Erschliessungsplan kommt gleichzeitig die Bedeutung der Baubewilligung gemäss §39, Abs. 4 des Planungs- und Baugesetzes zu

Index	Datum	Aenderungen	gez.	gepr.	gen.	Biberist, 23.05.2017	korreferiert: Stk	geprüft: pm	genehmigt:
						gezeichnet: zwy	Plan Nr.		
						Grösse: 30 / 189	7916 / 102		
						user: zwy			
						gedruckt: 24.05.2017 09:53:58			

AV LV95- Grundlage vom: 12. Dezember 2016

CAD-File: M:\Riedholz\7916 ISD Vigier\7916_102.dgn

www.bsb-partner.ch

Biberist	Tel. 032 671 22 22	Fax 032 671 22 00
Oensingen	Tel. 062 388 38 38	Fax 062 388 38 00
Grenchen	Tel. 032 654 59 30	Fax 032 654 59 31
Liebefeld/Bern	Tel. 031 978 00 78	Fax 031 978 00 79

BSB + Partner
Ingenieure und Planer

bsb+

Öffentliche Auflage vom 07. Juni 2017 bis 06. Juli 2017
Genehmigt vom Regierungsrat des Kantons Solothurn
gemäss RRB NR. 2017/2030 vom 5. Dezember 2017
publiziert im Amtsblatt Nr. 22 vom 2. Juni 2017

Der Staatsschreiber:

STAATSKANZLEI SOLOTHURN

Publikation im Amtsblatt
Nr. 3 vom 19. Jan. 2018

Legende Genehmigungsinhalt

bestehend	projektiert	
	─○─	Schmutzabwasserleitung mit KS (WAS)
	🟩 - - -	Geltungsbereich

Legende Orientierungsinhalt

▭	Aushubdepot temporär
🟩	Ober- und Unterbodendepot temporär
🟧 - - -	Geltungsbereich Deponie Attisholzwa
🟩	Wald
🟨	Hecken

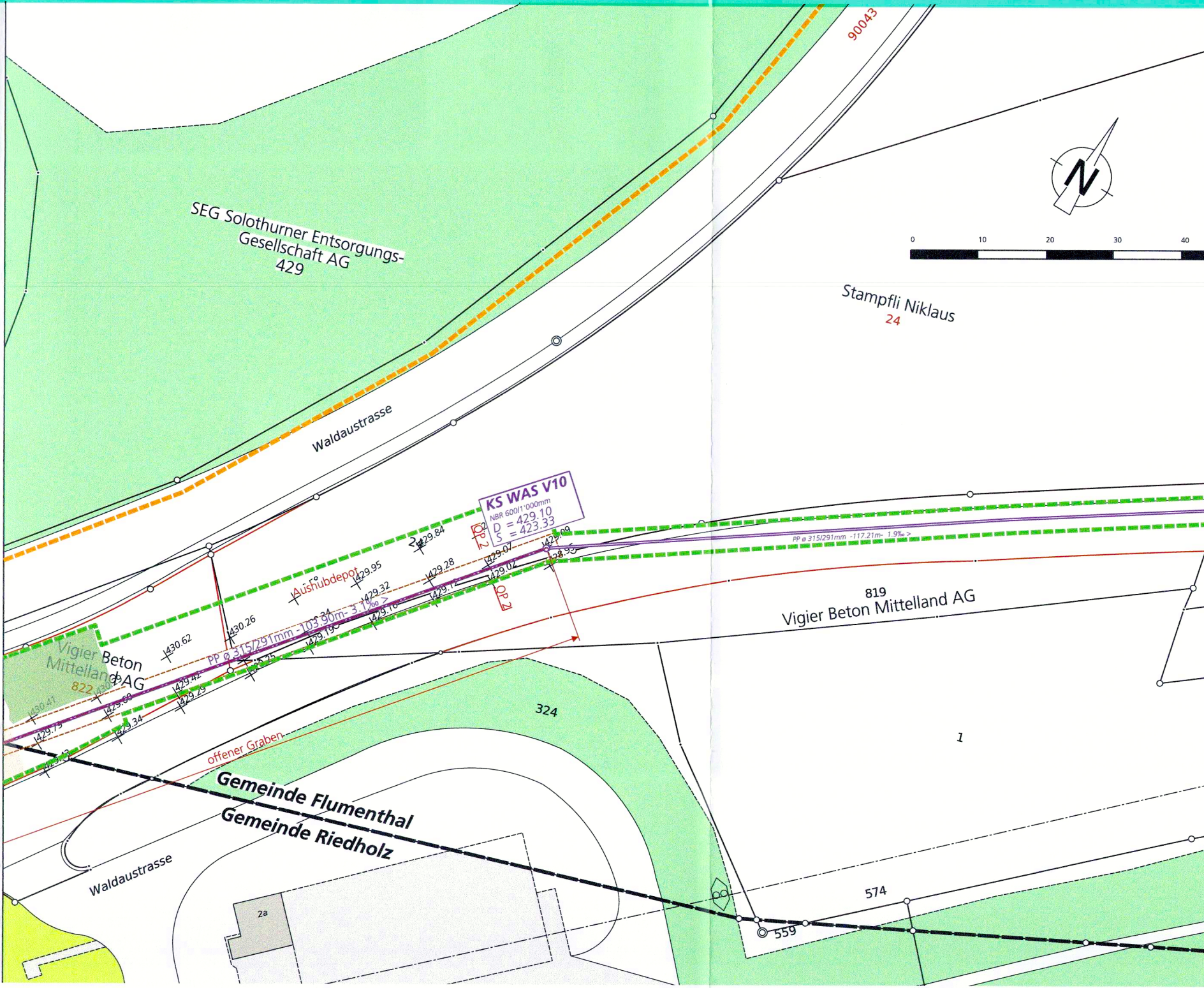
SEG Solothurner Entsorgungs-
Gesellschaft AG
429
90043
Waldaustrasse
N
0
10
20
30
40
Stampfli Niklaus
24
KS WAS V10
NBR 600/1'000mm
D = 429.10
S = 423.33
QP 2
QP 2
Aushubdepot
PP ø 315/291mm -103.90m- 3.1‰ >
PP ø 315/291mm -117.21m- 1.9‰ >
429.84
429.95
429.28
429.07
429.09
428.95
429.32
429.12
429.02
429.16
429.19
430.26
430.62
429.42
429.29
429.68
429.34
430.41
429.79
Vigier Beton
Mittelland AG
822
819
Vigier Beton Mittelland AG
324
1
offener Graben
Gemeinde Flumenthal
Gemeinde Riedholz
Waldaustrasse
2a
574
559

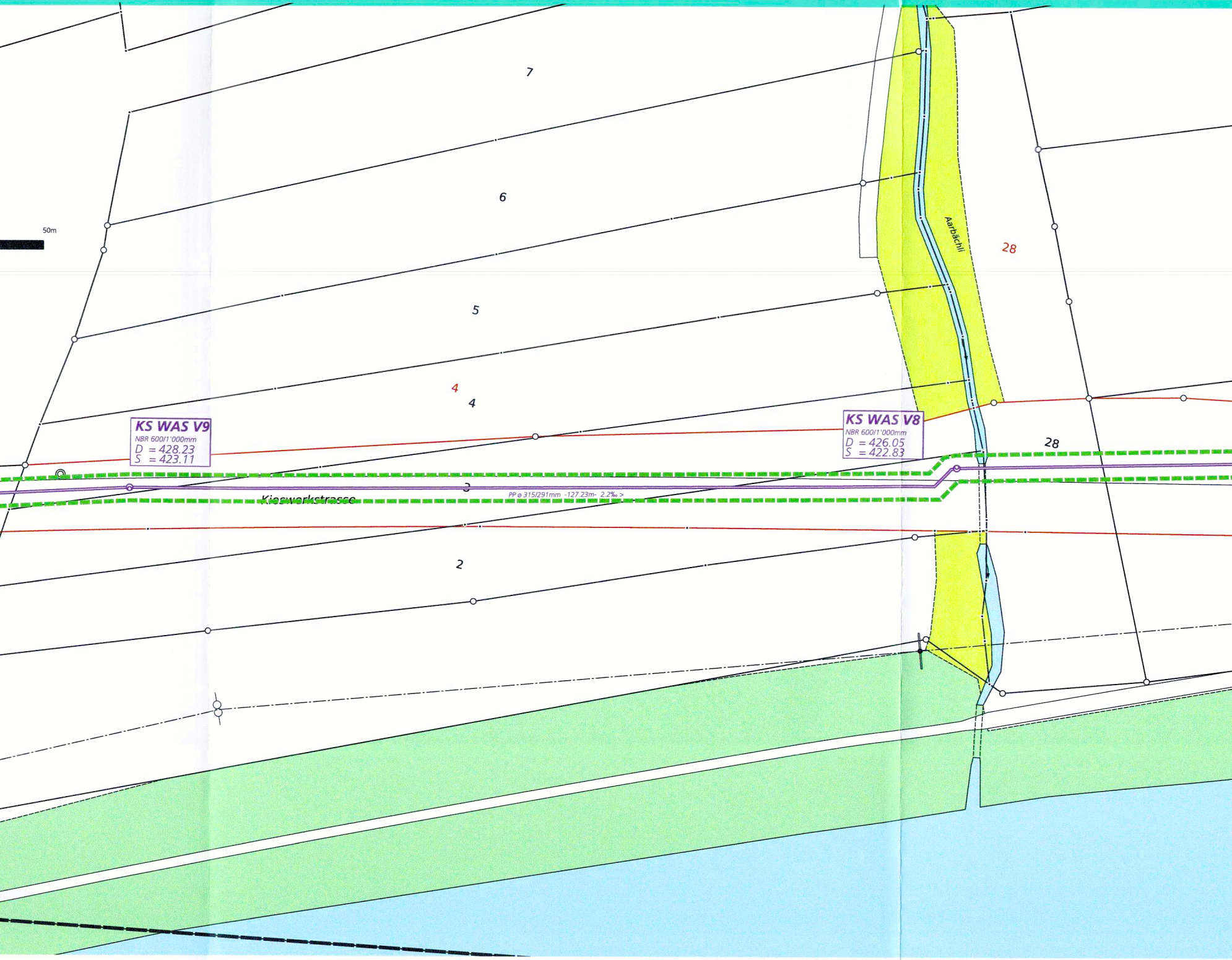
50m
7
6
5
4
4
Aarbächli
28
28
KS WAS V9
NBR 600/1'000mm
D = 428.23
S = 423.11
KS WAS V8
NBR 600/1'000mm
D = 426.05
S = 422.83
3
Kieswerkstrasse
PP ø 315/291mm -127.23m- 2.2‰ >
2

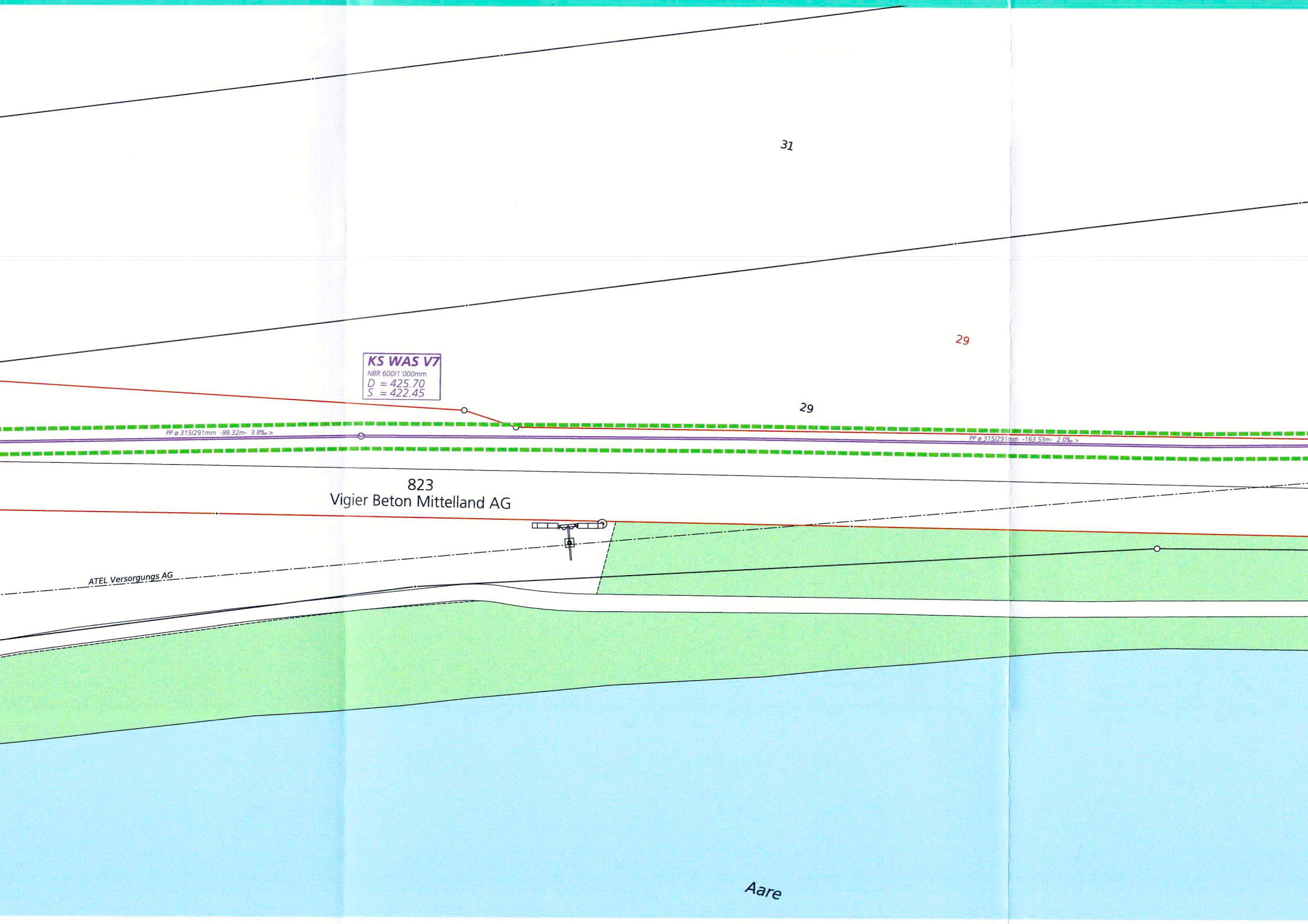
31
29
KS WAS V7
NBR 600/1'000mm
D = 425.70
S = 422.45
29
PP ø 315/291mm -99.32m- 3.8‰ >
PP ø 315/291mm -163.53m- 2.0‰ >
823
Vigier Beton Mittelland AG
ATEL Versorgungs AG
Aare

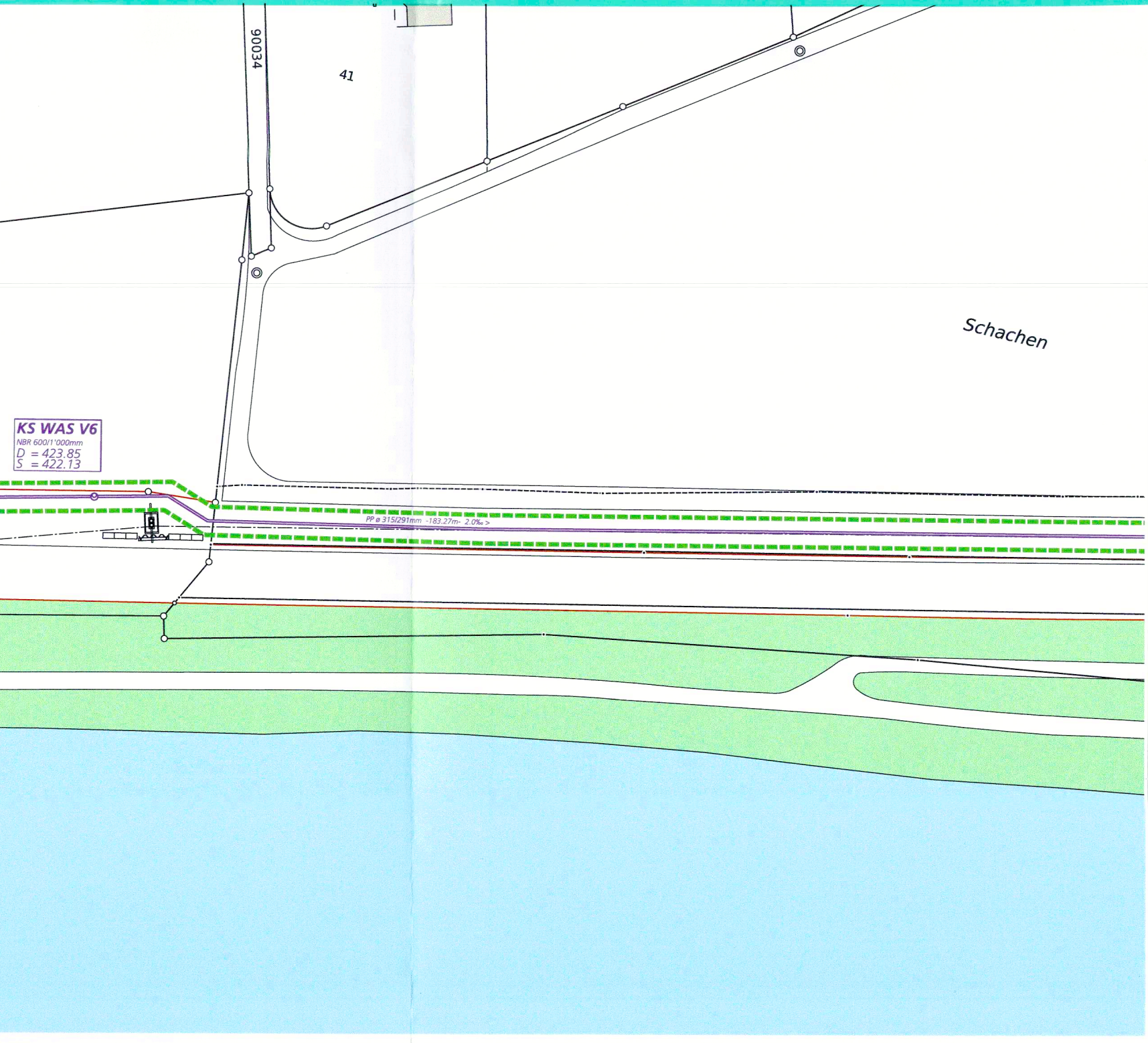
90034
41
Schachen
KS WAS V6
NBR 600/1'000mm
D = 423.85
S = 422.13
PP ø 315/291mm -183.27m- 2.0‰ >