Kant. Planungsstelle

49/24

KANTON SOLOTHURN

Gemeinde Gerlafingen 49/24

Friedhofstrasse
Gerlafingen
bis
Autobahnanschluss
Kriegstetten

Situation 1:500

Vom Regierungsrat durch heutigen
Beschluss Nr. 1119 genehmigt.
Solothurn, den 6. 3. 1970
Der Staatsschreiber:

Strassen und Baulinienplan

KANT. TIEFBAUAMT SOLOTHURN	Bearbeitet: Eg Gezeichnet: L/N	Datum: 11. 4. 1969	Grösse: 252/45
	Änderungen:		Plan Nr.: 49/22/4

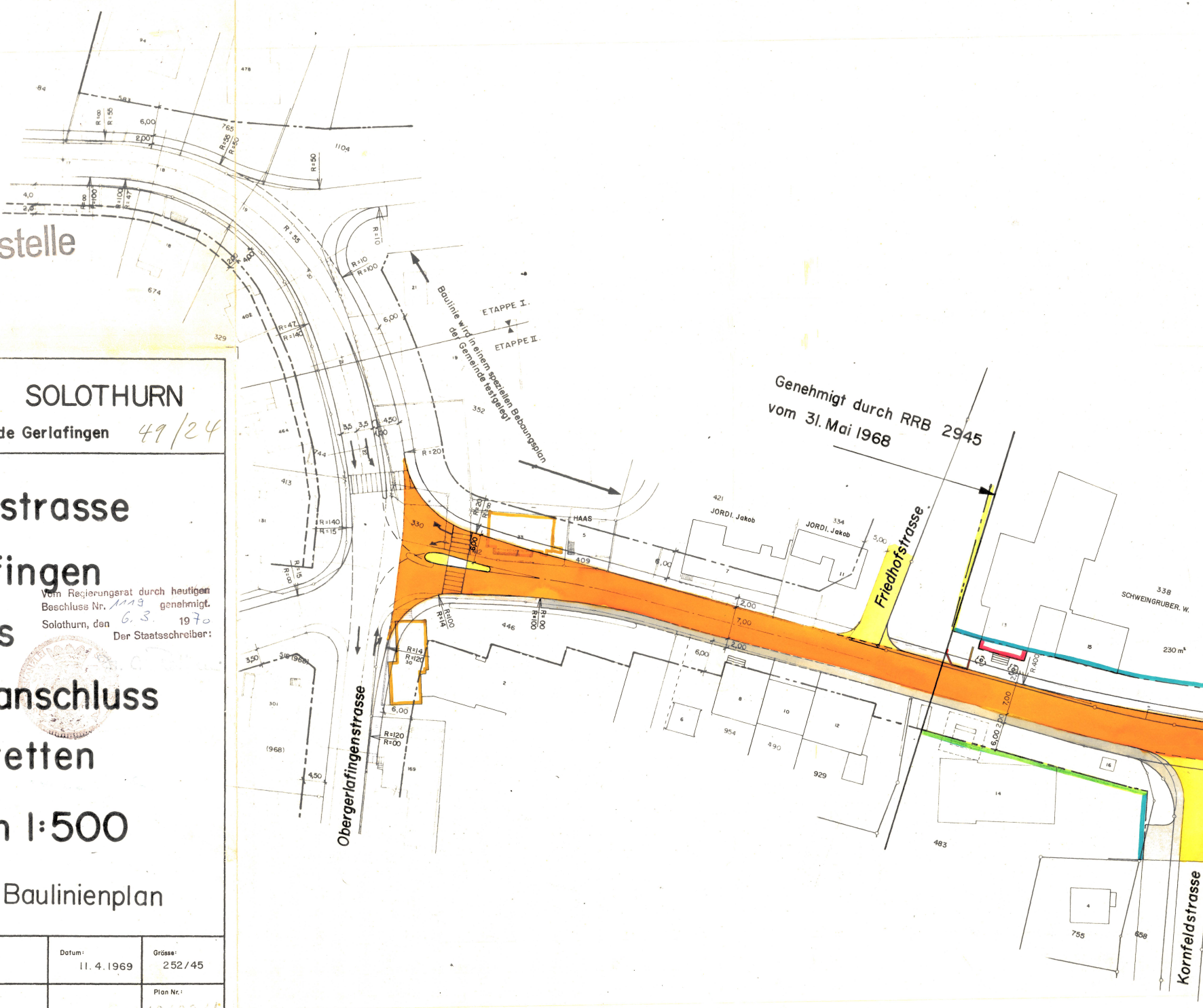
Genehmigt durch RRB 2945
vom 31. Mai 1968
Baulinie wird in einem speziellen Bebauungsplan der Gemeinde festgelegt
ETAPPE I.
ETAPPE II.
Friedhofstrasse
Obergerlafingenstrasse
Kornfeldstrasse
JORDI. Jakob
JORDI. Jakob
HAAS
SCHWEINGRUBER. W.
230 m²
6,00
7,00
2,00
4,50
3,50
R=20
R=10
R=100
R=140
R=14
R=120
R=55
R=50
R=400

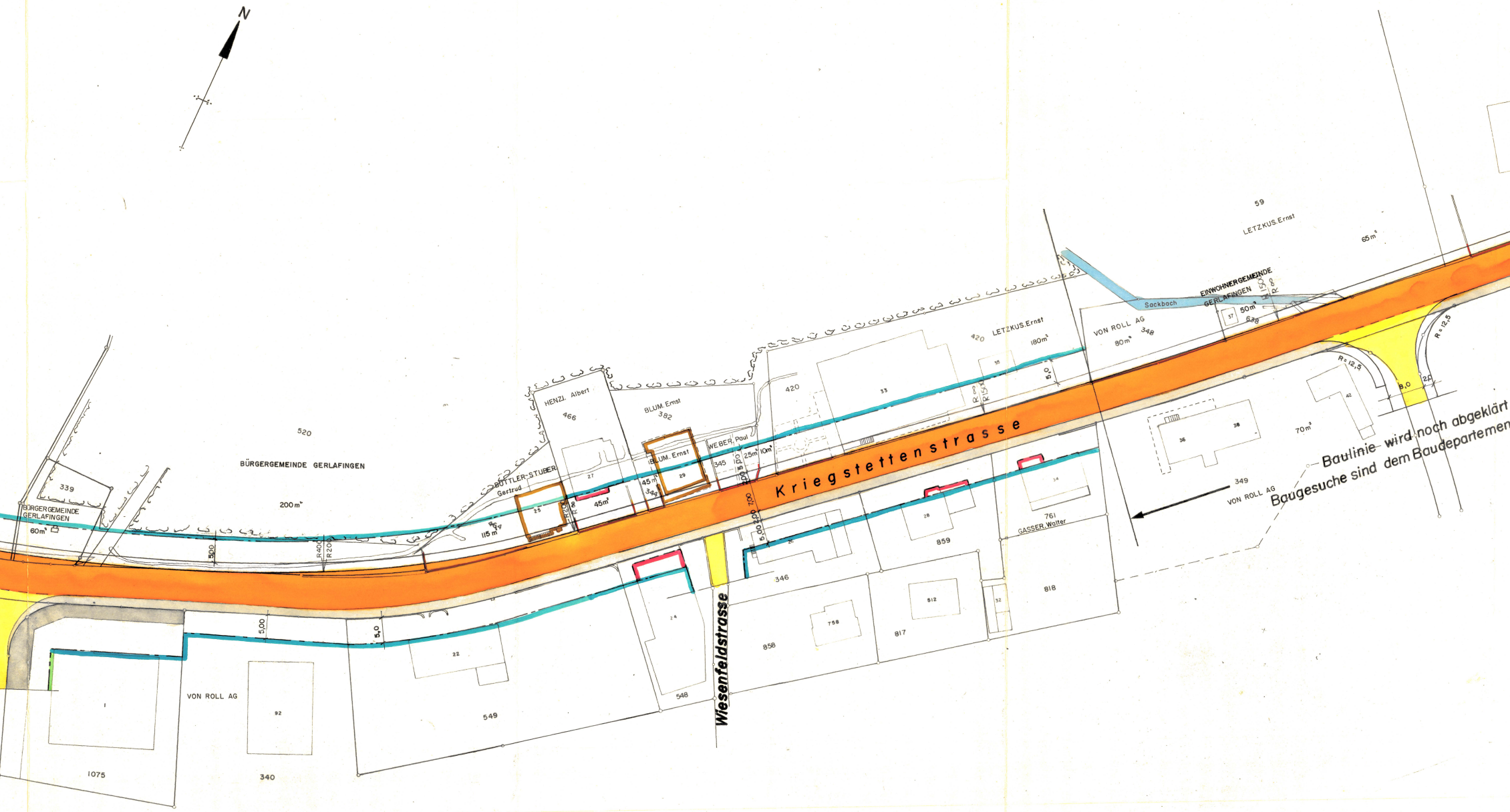
N
Kriegstettenstrasse
Wiesenfeldstrasse
Sackbach
Baulinie wird noch abgeklärt
Baugesuche sind dem Baudepartemen
BÜRGERGEMEINDE GERLAFINGEN
520
200m²
339
BÜRGERGEMEINDE GERLAFINGEN
60m²
HENZI. Albert
466
BLUM. Ernst
382
BÜTTLER-STUBER Gertrud
25
27
45m²
115 m²
BLUM. Ernst
29
45m²
344
WEBER. Paul
345
25m²
10m²
420
33
LETZKUS.Ernst
180m²
59
LETZKUS.Ernst
65m²
VON ROLL AG
348
80m²
EINWOHNERGEMEINDE GERLAFINGEN
37
50m²
638
R=12,5
R=12,5
8,0
2,0
42
36
38
70m²
349
VON ROLL AG
34
761
GASSER. Walter
818
52
812
817
758
858
859
28
26
346
24
548
22
549
VON ROLL AG
92
340
1
1075
5,00
5,0
5,00
2,00
7,00
5,0
R400
R200
R20

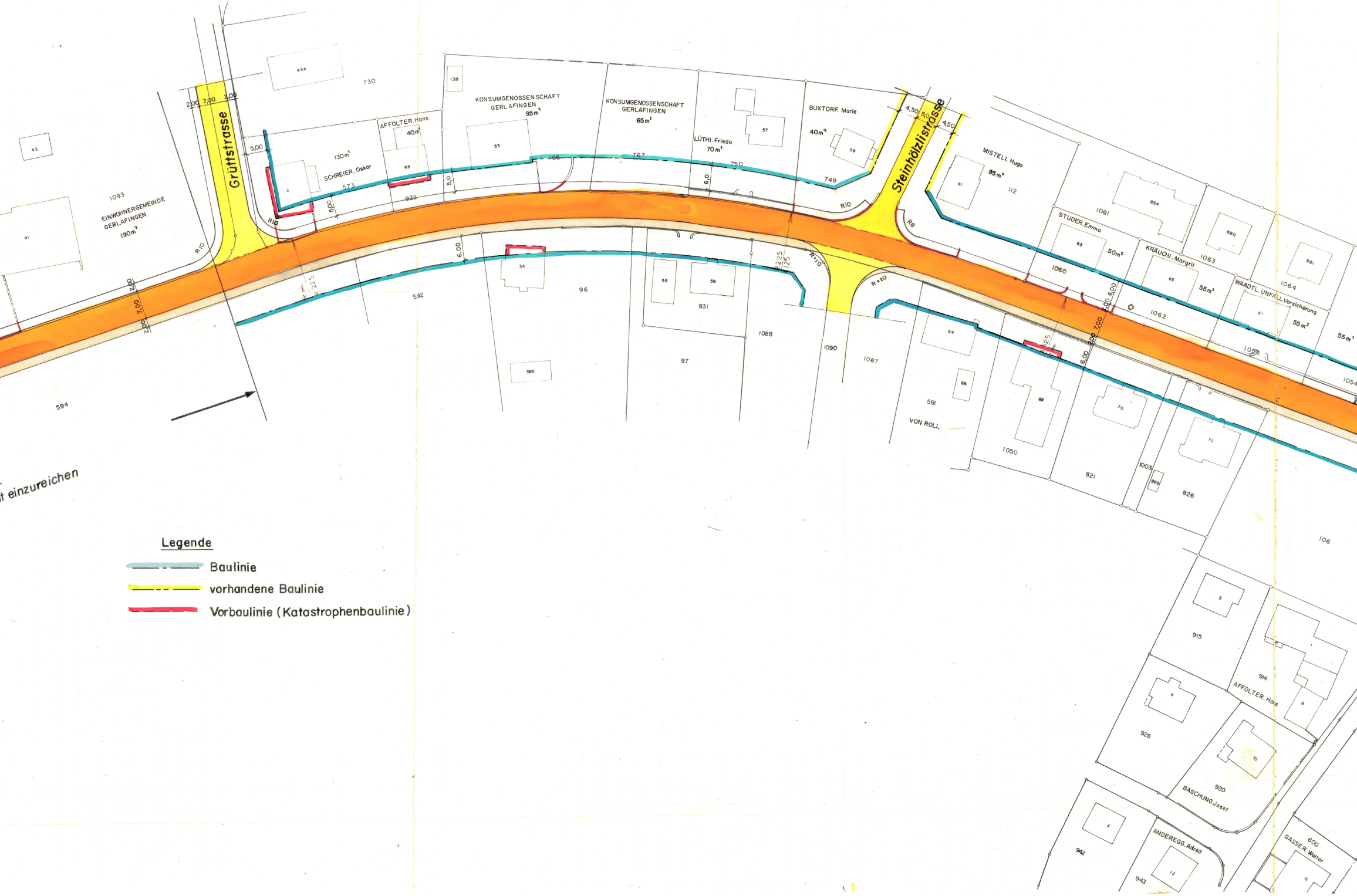
Grüttstrasse
Steinhölzlistrasse
EINWOHNERGEMEINDE GERLAFINGEN 190m²
SCHREIER. Oskar 130m²
AFFOLTER. Hans 40m²
KONSUMGENOSSENSCHAFT GERLAFINGEN 95m²
KONSUMGENOSSENSCHAFT GERLAFINGEN 65m²
LÜTHI. Frieda 70m²
BUXTORF. Marie 40m²
MISTELI. Hugo 85m²
STUDER. Emma 50m²
KRÄUCHI. Margrit 55m²
WAADTL. UNFALL Versicherung 55m²
55m²
VON ROLL
AFFOLTER. Hans
BASCHUNG Josef
ANDEREGG. Alfred
GASSER. Walter
1093
730
573
922
766
767
750
749
112
1061
1063
1064
1060
1062
1058
1054
592
96
831
1088
1090
1087
97
594
591
1050
821
1003
826
106
915
914
926
920
942
943
600
2,00
7,00
5,00
5,0
6,0
6,00
4,50
R10
R8
R=10
R 225
125

t einzureichen

Legende

Baulinie

vorhandene Baulinie

Vorbaulinie (Katastrophenbaulinie)

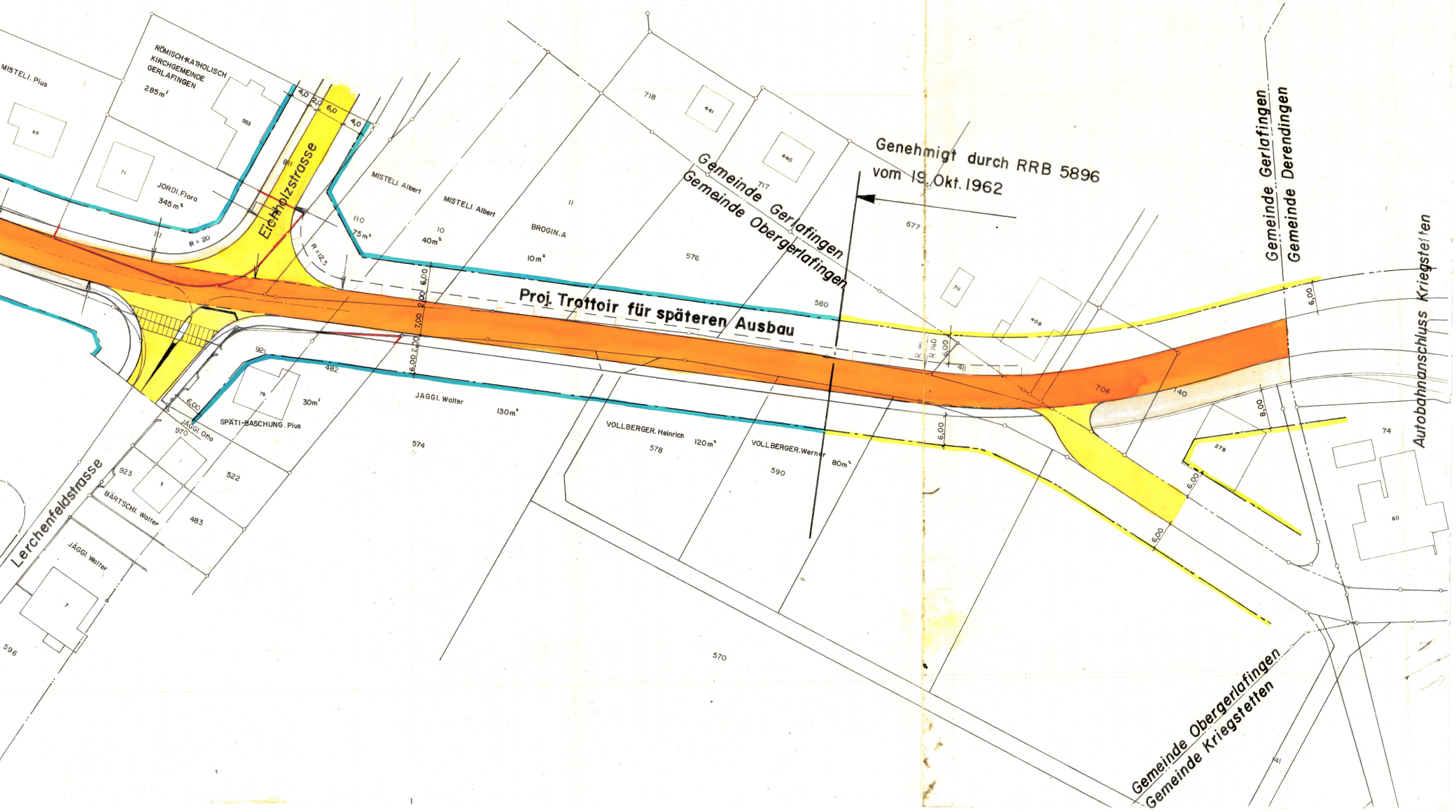

Genehmigt durch RRB 5896
vom 19. Okt. 1962

Proj. Trottoir für späteren Ausbau
Eichholzstrasse
Lerchenfeldstrasse
Gemeinde Gerlafingen
Gemeinde Obergerlafingen
Gemeinde Gerlafingen
Gemeinde Derendingen
Autobahnanschluss Kriegstetten
Gemeinde Obergerlafingen
Gemeinde Kriegstetten
RÖMISCH-KATHOLISCH
KIRCHGEMEINDE
GERLAFINGEN
285 m²
MISTELI. Pius
JORDI. Flora
345 m²
MISTELI. Albert
110
75 m²
MISTELI Albert
10
40 m²
BROGIN. A
11
10 m²
SPÄTI-BASCHUNG. Pius
30 m²
JÄGGI. Otto
JÄGGI. Walter
130 m²
BÄRTSCHI. Walter
JÄGGI. Walter
VOLLBERGER. Heinrich
120 m²
VOLLBERGER. Werner
80 m²
R = 20
R = 12,5
R ∞
R 140
4,0
2,0
6,0
4,0
6,00
2,00
7,00
2,00
6,00
6,00
6,00
6,00
6,00
6,00
8,00
69
71
563
811
111
921
482
78
970
923
3
522
483
7
596
574
718
441
440
717
576
580
677
711
408
411
578
590
570
706
140
278
74
60
41