7/121

Amt für Raumplanung

Kanton Solothurn

Gemeinde Grenchen

SPEZ. BEBAUUNGSPLAN

ÜBERBAUUNG

GRUNDSTÜCK 4102 + 3554

„ HALDEN "

GRB 2368/24.8.73

Baukommission Grenchen
Bauverwalter: F. Ramser
Bauverwalter: i.V. Kälin

Gemeinderat Grenchen
Präsident: Schmid
Aktuar: Knapp

12. Okt. 1973

TERRAINAUFNAHME BERNASCONI SCHUBIGER BEER, VERMESSUNGSBÜRO, GRENCHEN

PLAN NR.	FORMAT	MASSTAB	GEZEICHNET	KONTR.	ÄNDERUNG	DATUM
	113 / 42	1 : 500				25. FEBR. 1972 26. APRIL 1972 15. MARZ 1973

BAUHERR
WERTHMÜLLER AG GENERALBAU RÖMERSTR. 20 SOLOTHURN

PROJEKT
H.R. ZIMMERMANN ARCHITEKT KRUMMTURMSTR. 15 SOLOTHURN TEL. 065 3 04 95

Vom Regierungsrat durch heutigen Beschluss Nr. 1391 genehmigt.
Solothurn, den 22. 3. 1974
Der Staatsschreiber:
Dr. Max Geiger

berechnung der ausnützungsziffer :

bruttofläche aller geschosse exkl. balkone	m2 9774		mit balkone m2 10141	
landfläche	m2 17202			
abzüglich: strassenanteil (ohne parkstreifen)	m2 3567		m2 13635	
A Z exkl. balkone	m2 9774 / m2 13635	= 0.71	mit balkone m2 10141 / m2 13635	= 0.74
A Z bruttogrundstückfläche exkl. balkone	m2 9774 / m2 17202	= 0.56		

überbaute grundstückfläche (nettogrundstück) = 21 %

geltungsbereich

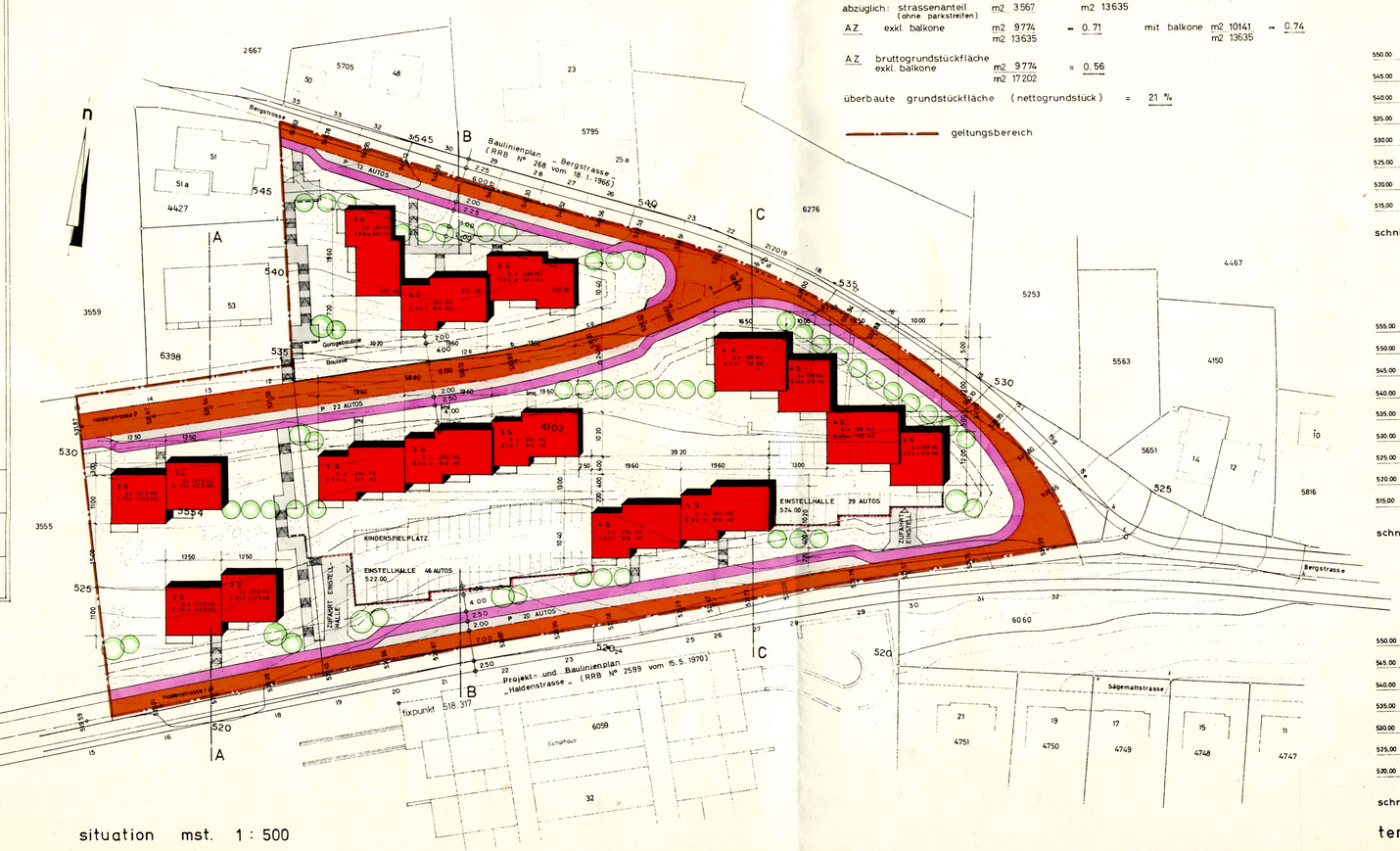

situation mst. 1 : 500

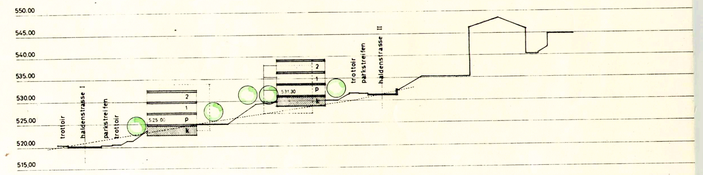

schnitt A —— A

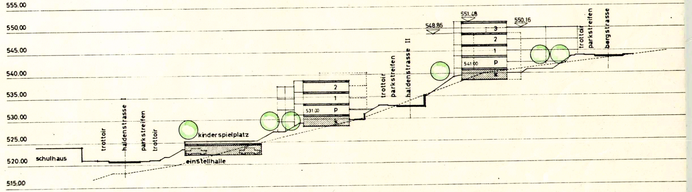

schnitt B —— B

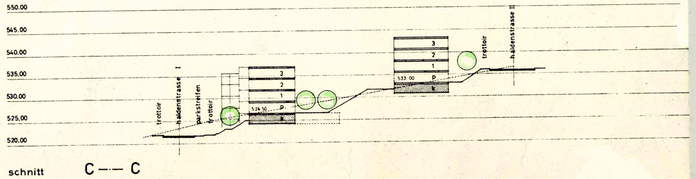

schnitt C —— C

terrainschnitte mst. 1 : 500