Fortsetzung siehe Erschliessungsplan Leimenstrasse - Flugplatzstrasse (WAM Nr. 7256.00-323B)

Fortsetzung siehe Erschliessungsplan Neckarsulmstrasse / Teilstück Nord (WAM Nr. 7256.00-321E)

Fortsetzung siehe: Kanton Solothurn Büro für Nationalstrassen Los/Objekt: Verlegung Flugplatzstrasse

Vollausbau nach erfolgter Versetzung der Trafo-Station

Provisorischer Ausbau bis zur Erschliessung des nördlichen Baugebietes

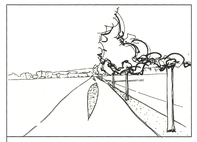





NECKARSULMSTRASSE SÜD
- Geh- und Radweg = 3.0 m (Landwirtschaftlicher Verkehr)
- Fahrbahn = 3.5 m
- Grünbereich = max. 4.0 m
- Fahrbahn = 3.5 m
- Versickerungsbereich = 1.5 m

NECKARSULMSTRASSE SÜD
- Fahrstreifen = 4.5 m
- Abzweigbereich = 4.0 m
- Fahrstreifen = 4.9 m
- Baulinienabstand = 6.0 m

NECKARSULMSTRASSE
- Geh- und Radweg = 4.0 m
- Grünstreifen = 2.5 m
- Fahrbahn = 7.0 m
- Baulinienabstand = 6.0 m

NECKARSULMSTRASSE SÜD
- Baulinienabstand = 6.0 m
- Geh- und Radweg = 3.0 m
- (Landwirtschaftlicher Verkehr)
- Grünstreifen = 2.5 m
- Fahrbahn = 7.0 m
- Versickerungsbereich = 1.5 m

NECKARSULMSTRASSE SÜD
- Gehweg = 2.0 m
- Radstreifen = 1.25 m
- Fahrstreifen = 3.25 m
- Abzweigbereich = 3.25 m
- Fahrstreifen = 3.25 m
- Grünstreifen = variabel
- Radweg = 1.5 m

NECKARSULMSTRASSE SÜD
- Baulinienabstand = 6.0 m
- Geh- und Radweg = 3.0 m
- Grünstreifen = 2.5 m
- Fahrstreifen = 4.0 m
- Abzweig- / Grünbereich = 2.5 m
- Fahrstreifen = 4.0 m

R = 44 m

R = 75m

LEGENDE

Genehmigungsinhalt

- Baulinie
- Fahrbahn
- Aufstieb- / Abbiegebereich
- Platzartige Knotengestaltung (mit Anrampung)
- Gehweg
- Geh- Radweg (landwirtschaftlicher Verkehr)
- Radweg / Radstreifen
- Grünstreifen / Grünbereich
- Inselelemente / Gestaltungsbereich (z.B. Magerrasen)
- Versickerungsbahnfeld
- Urbanisierungsfläche
- Alleeartige Bepflanzung

Orientierungsinhalt

(nicht Gegenstand der Planauflage)

- Art und Standort der Begrünungselemente
- Bestehende Bäume / Grünelemente
- Signalisationen und Markierungen
- Perspektivische Ansichten / Darstellungen des provisorischen Ausbaus

KANTON SOLOTHURN

GEMEINDE GRENCHEN

Neckarsulmstrasse / Teilstück Süd

Kantonsstrasse

Erschliessungsplan

Strassen- und Baulinienplan

Situation 1 : 500

Die öffentliche Planauflage erfolgte vom 21. Juni 1999 - 20. Juli 1999

Vom Regierungsrat durch heutigen Beschluss Nr. 55 genehmigt. Solothurn, den 4. Jan. 2000
Der Staatsschreiber:

Kantonales Tiefbauamt Solothurn
WEBER ANGEHRN MEYER Planer und Ingenieure Solothurn Olten Bern

Änderungen:	Datum	Ges.
A Grobe Anpassungen	Juli 1999	wt
B Anpassung aufgrund kantonaler Vorprüfung	Feb. 1999	wt
C Anpassung aufgrund kantonaler Vorprüfung	Jun 1999	wt
D		

Bearbeitet: ZI/hkrd
Gezeichnet: wt
Datum: Juni 1999
Grösse: 90 x 168 cm
Plan Nr.: 7256.00-322C