87 / 8

KANTON SOLOTHURN

Gemeinde Gretzenbach

87/8

Durchgangsstrasse Nr. 5

Baulinienplan

Situation 1:500

KANT. TIEFBAUAMT SOLOTHURN	Bearbeitet: vB Gezeichnet: Ko	Datum: 7.5.65	Grösse: 30/189
	Änderungen: Ko	7.9.66	Plan Nr.: 86/2

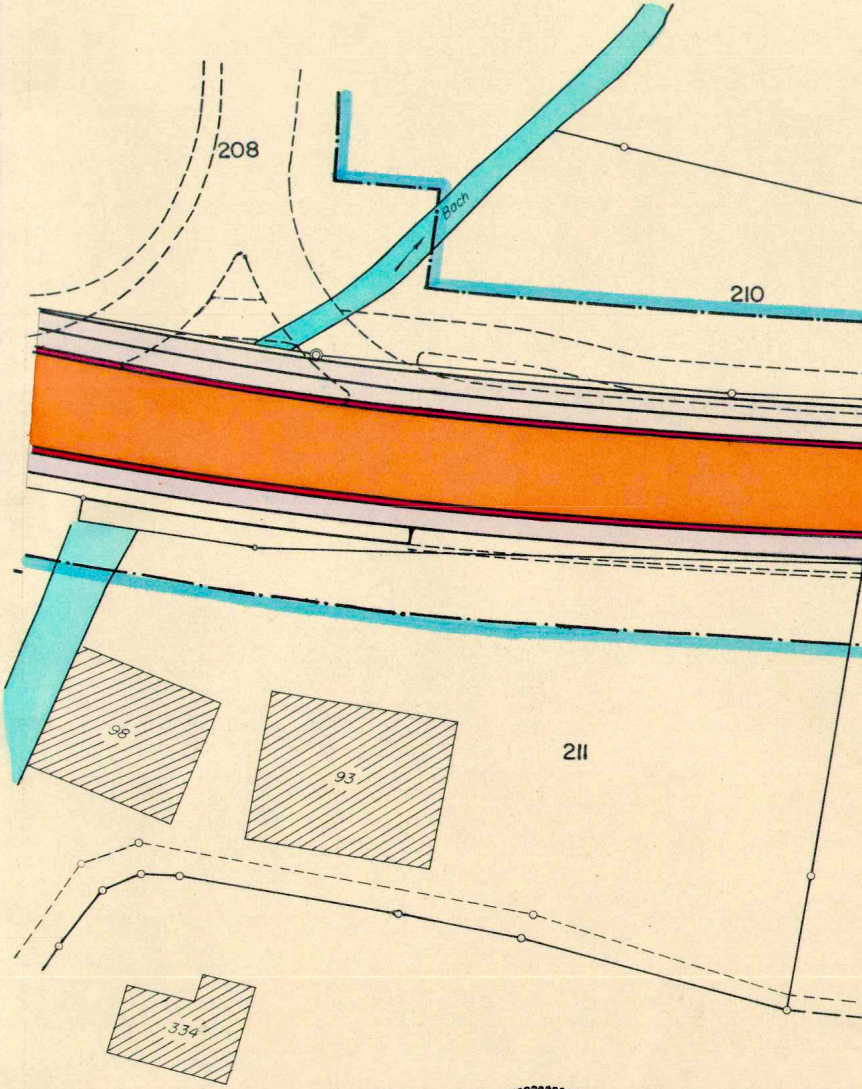

208
Bach
210
211
98
93
334

STAATSKANZLEI SOLOTHURN

230 Vom Regierun

Beschluss Nr.

Solothurn, den

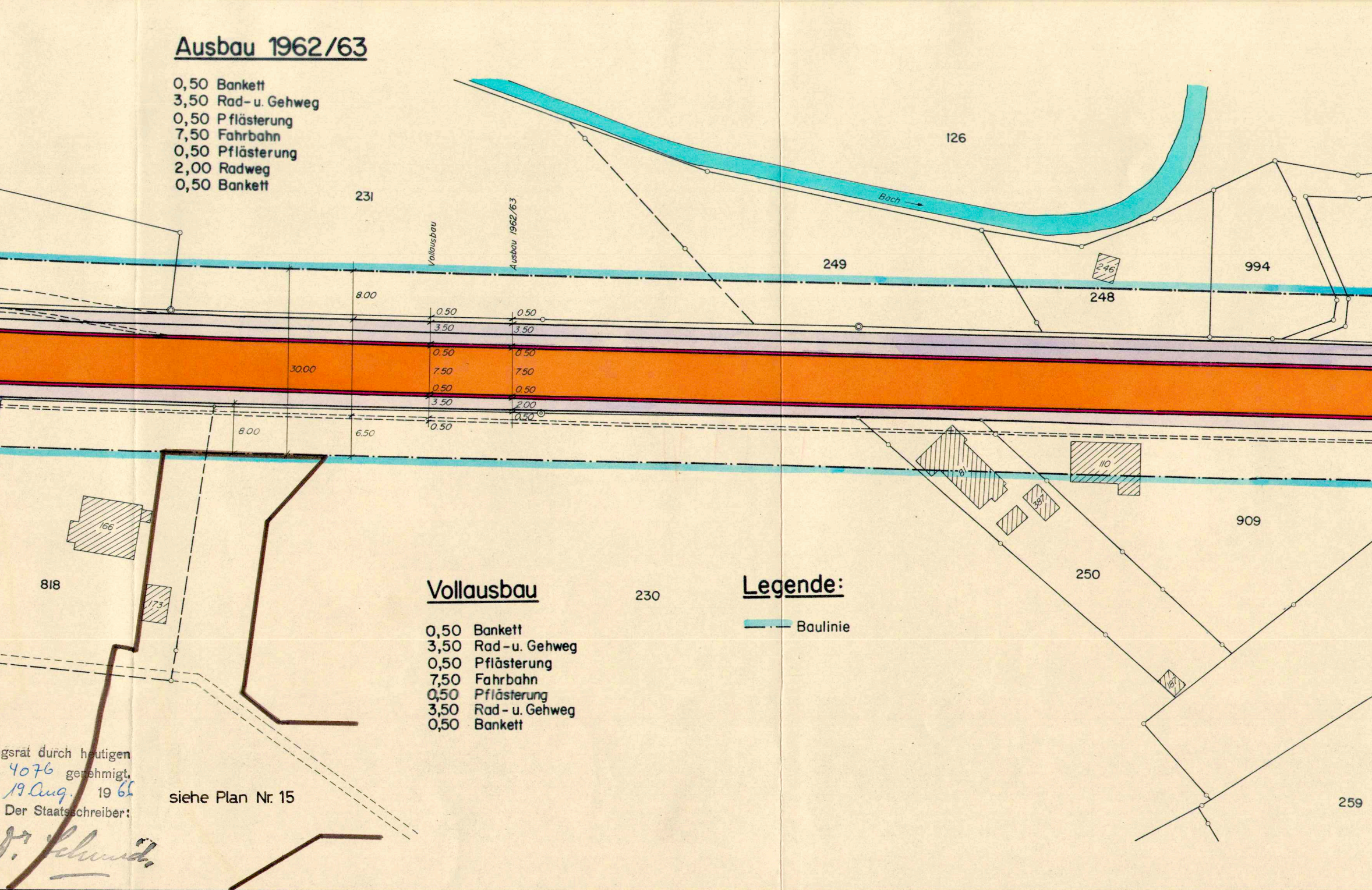
126
231
249
994
248
246
Bach
Vollausbau
Ausbau 1962/63
8.00
0.50
3.50
0.50
7.50
0.50
3.50
0.50
0.50
3.50
0.50
7.50
0.50
2.00
0.50
30.00
8.00
6.50
81
110
387
909
166
818
173
230
250
187
259

Ausbau 1962/63

0,50	Bankett
3,50	Rad- u. Gehweg
0,50	Pflästerung
7,50	Fahrbahn
0,50	Pflästerung
2,00	Radweg
0,50	Bankett

Vollausbau

0,50	Bankett
3,50	Rad- u. Gehweg
0,50	Pflästerung
7,50	Fahrbahn
0,50	Pflästerung
3,50	Rad- u. Gehweg
0,50	Bankett

Legende:

—·— Baulinie

gsrat durch heutigen
4076 genehmigt.
19. Aug. 19 6
Der Staatsschreiber:
r. Schmid.

siehe Plan Nr. 15

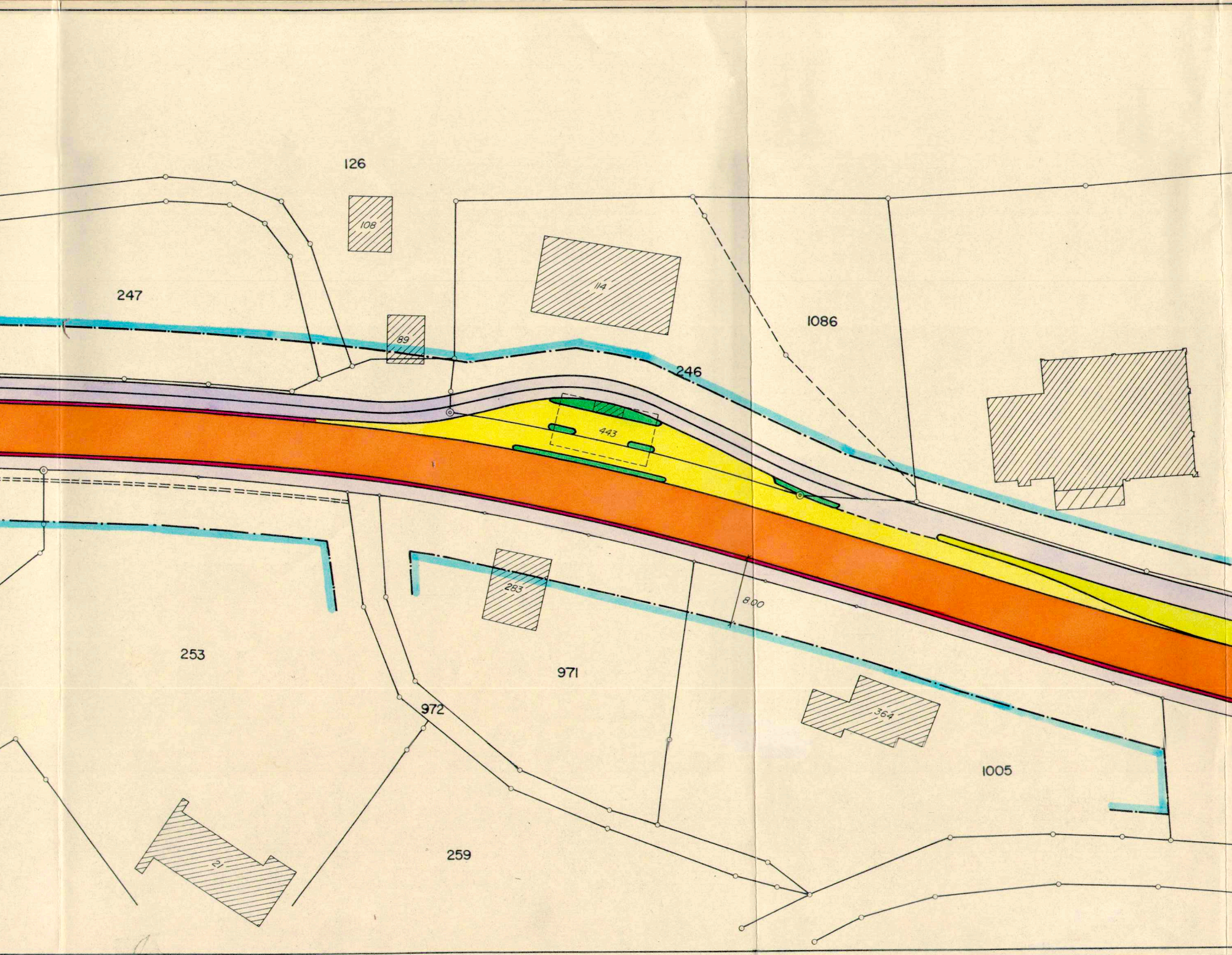
126
108
247
114
1086
89
246
443
283
8.00
253
971
972
364
1005
259
21

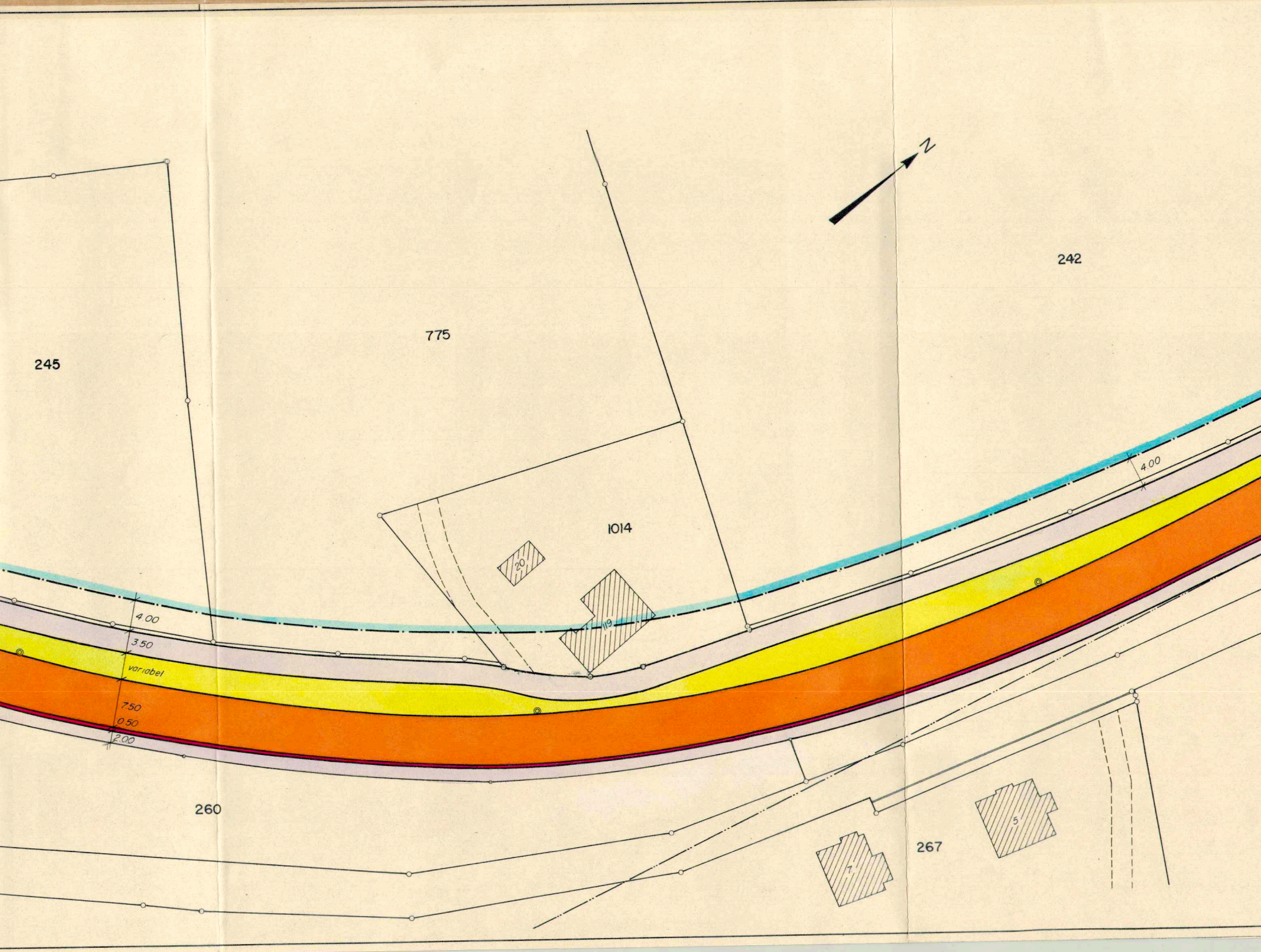
Z
242
775
245
1014
4.00
20
119
4.00
3.50
variabel
7.50
0.50
2.00
260
267
7
5

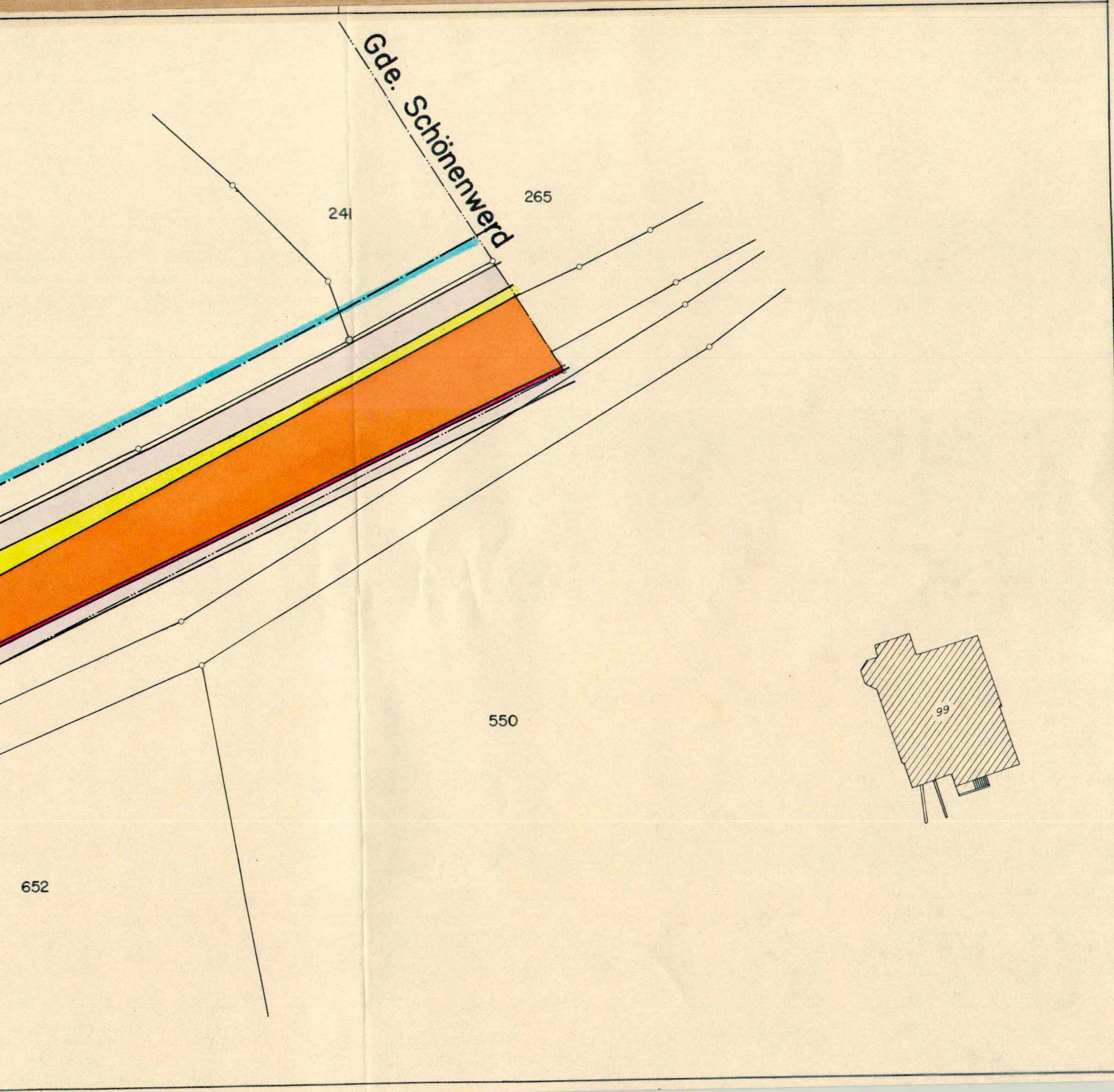
Gde. Schönenwerd
241
265
550
99
652