89/14

KANTON SOLOTHURN

Gemeinde Gunzgen

Kantonsstrasse II. Klasse

Mittelgäu-Strasse

Strassen-und Baulinienplan

Situation 1:500

Die Planauflage erfolgte vom 9. Januar - 8. Februar 1978

Vom Regierungsrat durch heutigen
Beschluss Nr. 6053 genehmigt.
Solothurn, den 7. 11. 1978
Der Staatsschreiber:
Dr. Max

INGENIEURBÜRO
FREY+GNEHM AG
Ringstrasse 1, 4600 OLTEN
Telefon 062 21 48 08

Änderungen	Datum	Plannummer	
WYSS	18.7.78	698 K/I	
		EL Nr	Gez. W.Y.
		Gr. 230/30	Dat 2.10.1976

Legende:

—	Planbegrenzung
–·–	Baulinie neu
------	Vorbaulinie
🟧	Fahrbahn Kantonsstrasse
🟨	Fahrbahn Gemeindestrasse
⬜	Gehweg
↑	Ein,-Ausfahrt

Stand der Nachführung: Mai 1974

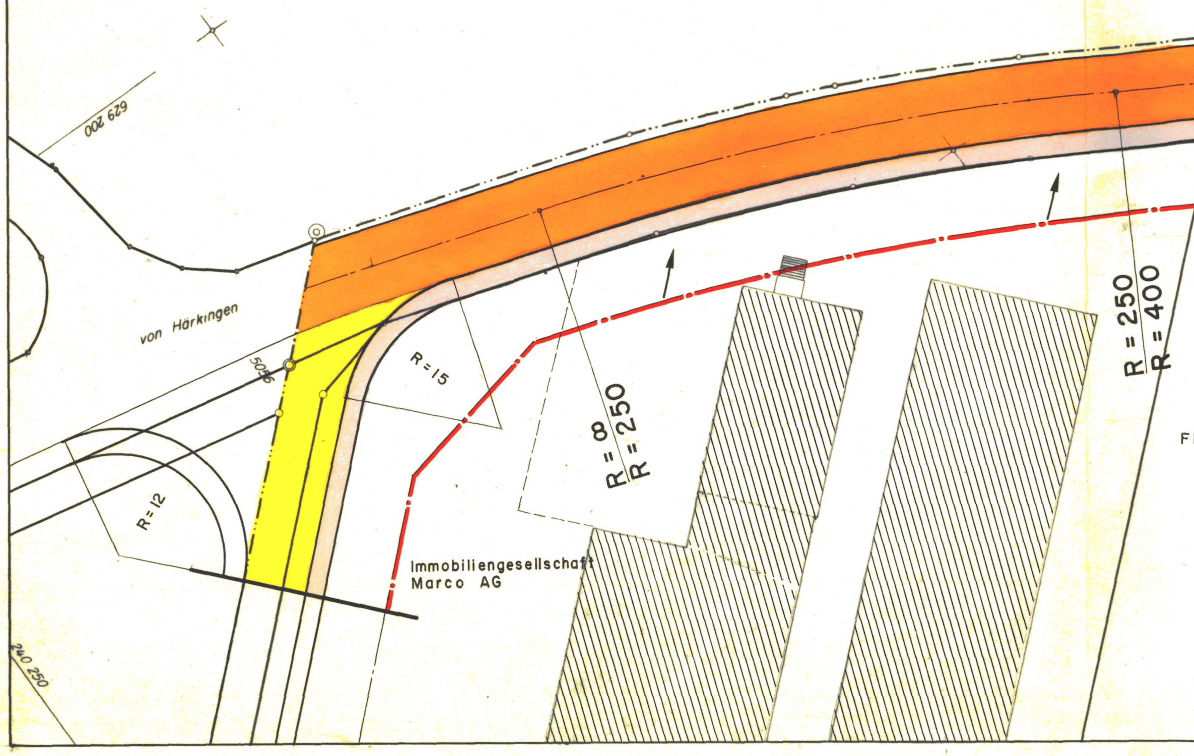
629 200
von Härkingen
R=15
R=12
R=∞
R=250
R=250
R=400
Immobiliengesellschaft
Marco AG
240 250

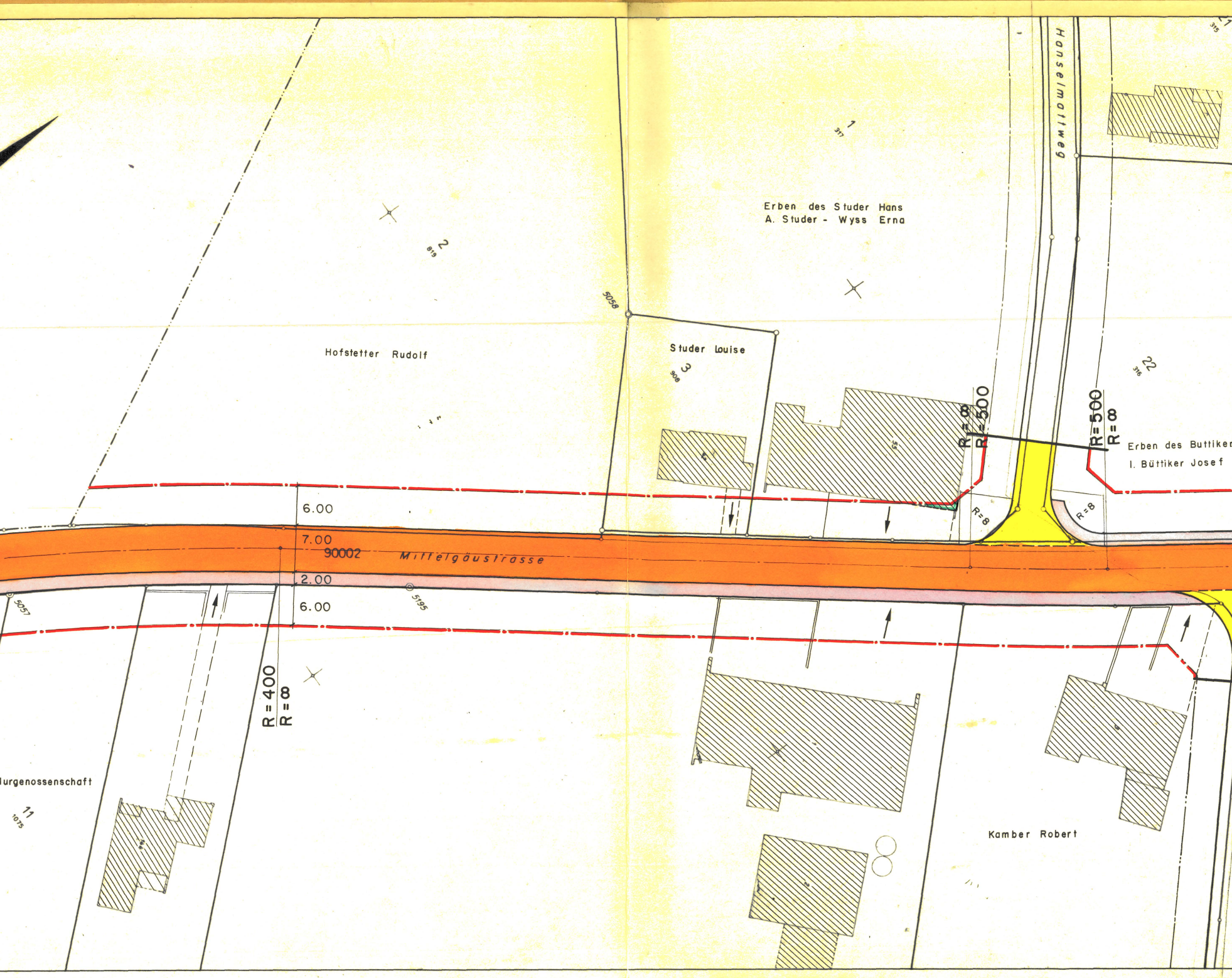
Hanselmattweg
1
317
Erben des Studer Hans
A. Studer - Wyss Erna
2
819
5058
Hofstetter Rudolf
Studer Louise
3
908
R=∞
R=500
R=500
R=∞
22
316
315
Erben des Buttiker
I. Büttiker Josef
R=8
R=8
6.00
7.00
90002
Mittelgäustrasse
2.00
6.00
5195
5057
R=400
R=∞
urgenossenschaft
11
1075
Kamber Robert

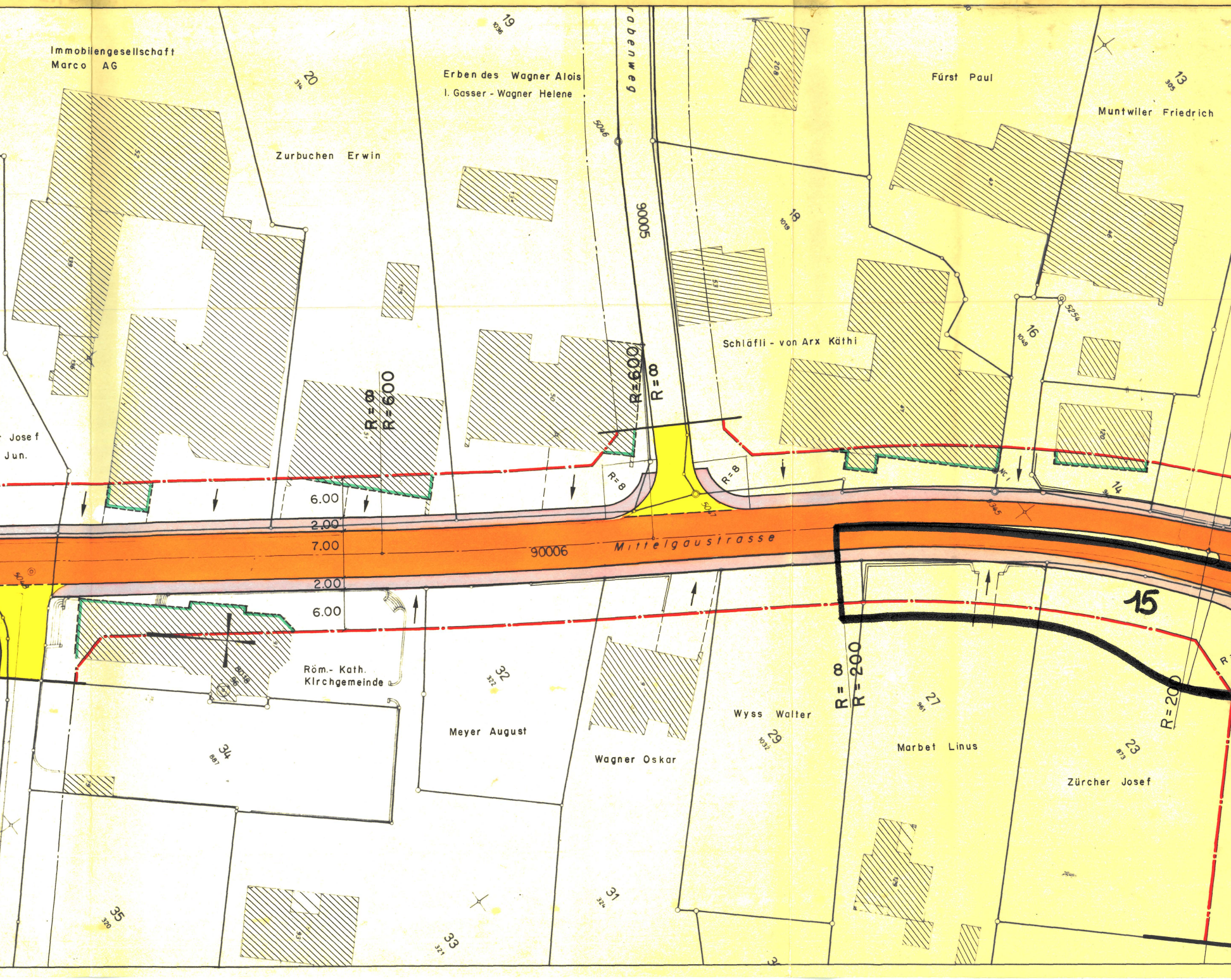
Immobilengesellschaft
Marco AG
20
314
Zurbuchen Erwin
19
1036
Erben des Wagner Alois
I. Gasser - Wagner Helene
rabenweg
5046
90005
Fürst Paul
13
305
Muntwiler Friedrich
18
1019
Schläfli - von Arx Käthi
16
1049
5254
Josef
Jun.
52
139
136
125
135
51
50
53
208
47
46
49
120
R = ∞
R = 600
R=600
R = ∞
R=8
R=8
5047
NC 1
5345
14
6.00
2.00
7.00
90006
Mittelgaustrasse
2.00
6.00
5048
15
Röm.- Kath.
Kirchgemeinde
8018
96
32
322
Meyer August
34
887
Wagner Oskar
R = ∞
R = 200
Wyss Walter
29
1032
27
961
Marbet Linus
R=200
23
873
Zürcher Josef
35
320
93
33
321
31
324
79

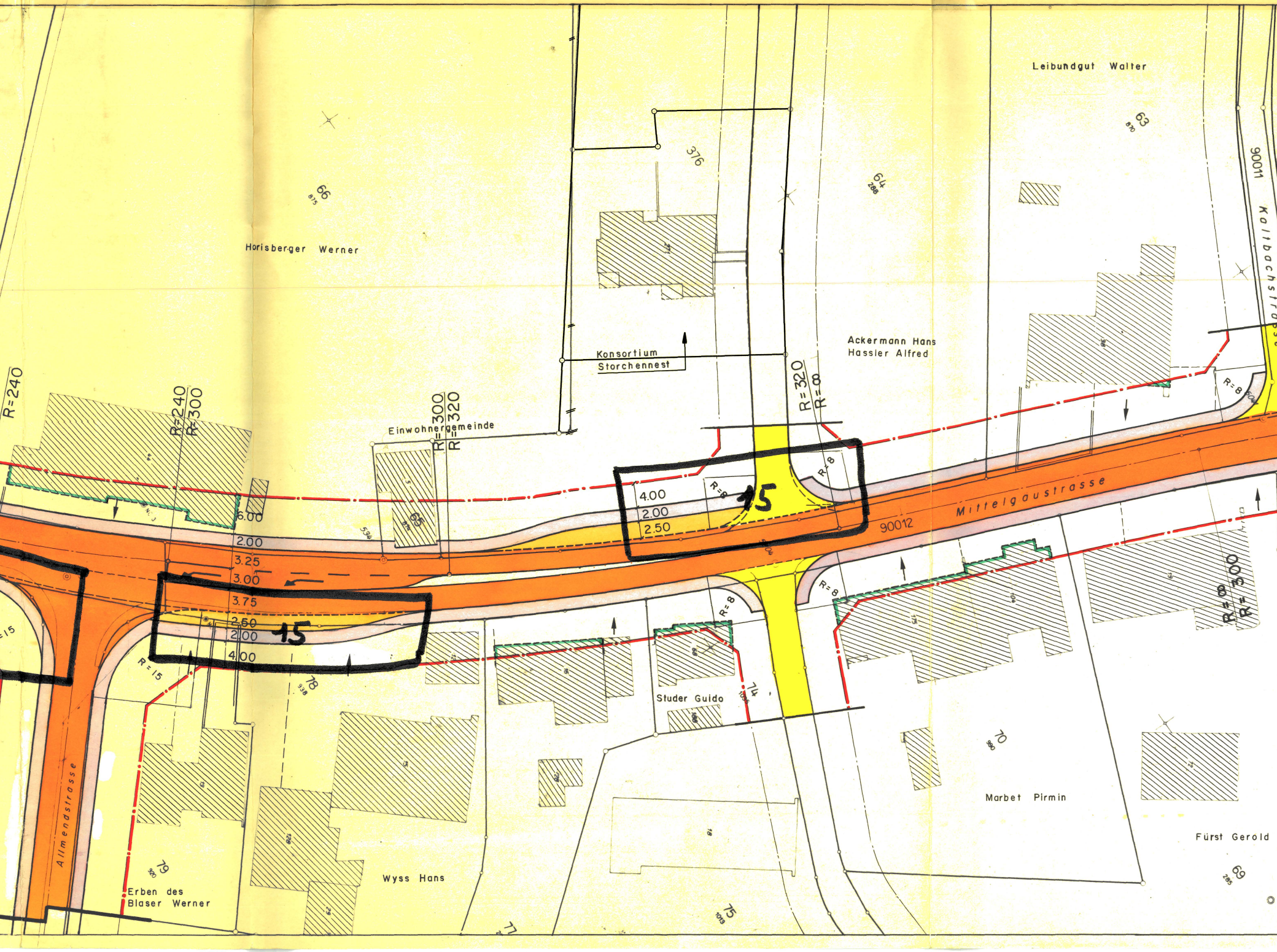
Leibundgut Walter
63
870
90011
Kaltbachstrasse
376
64
288
66
875
Horisberger Werner
Konsortium
Storchennest
Ackermann Hans
Hassler Alfred
R=320
R=∞
R=240
R=300
R=300
R=320
R=240
Einwohnergemeinde
6.00
2.00
3.25
3.00
3.75
2.50
2.00
4.00
4.00
2.00
2.50
15
15
R=8
R=8
R=8
R=8
R=8
R=8
Mittelgaustrasse
90012
65
534
R=15
R=15
78
938
Allmendstrasse
79
Erben des
Blaser Werner
Wyss Hans
Studer Guido
74
70
Marbet Pirmin
Fürst Gerold
69
285
75
77
R=∞
R=300

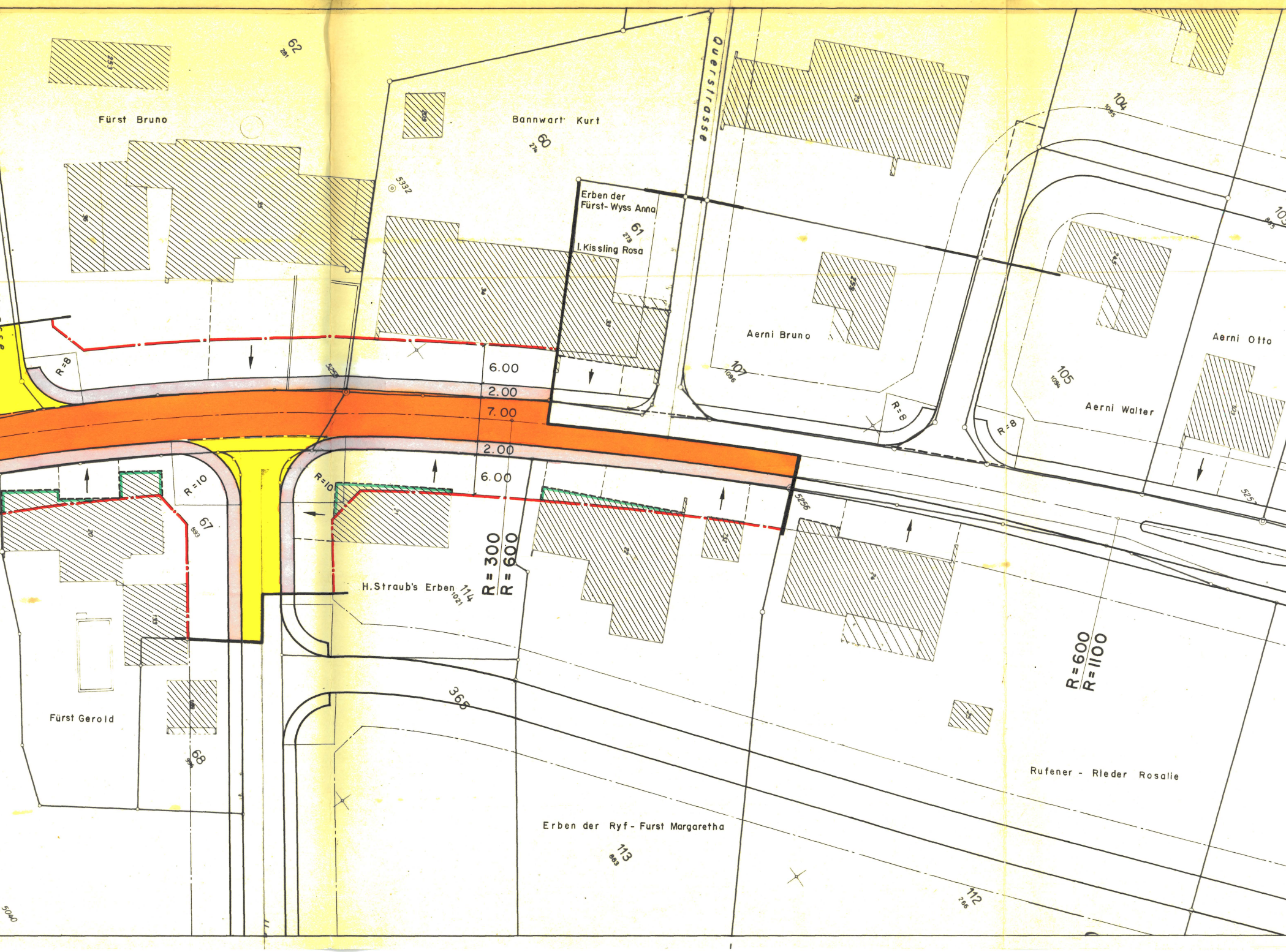
62
281
253
Fürst Bruno
Bannwart Kurt
60
274
5332
Querstrasse
Erben der Fürst-Wyss Anna
61
273
I. Kissling Rosa
Aerni Bruno
107
1096
104
1095
105
1094
Aerni Otto
Aerni Walter
R=8
R=8
R=8
6.00
2.00
7.00
2.00
6.00
R=10
R=10
5250
5256
5257
67
893
H.Straub's Erben
114
1021
R=300
R=600
R=600
R=1100
Fürst Gerold
68
365
Erben der Ryf-Furst Margaretha
113
883
112
266
Rufener - Rieder Rosalie
5040

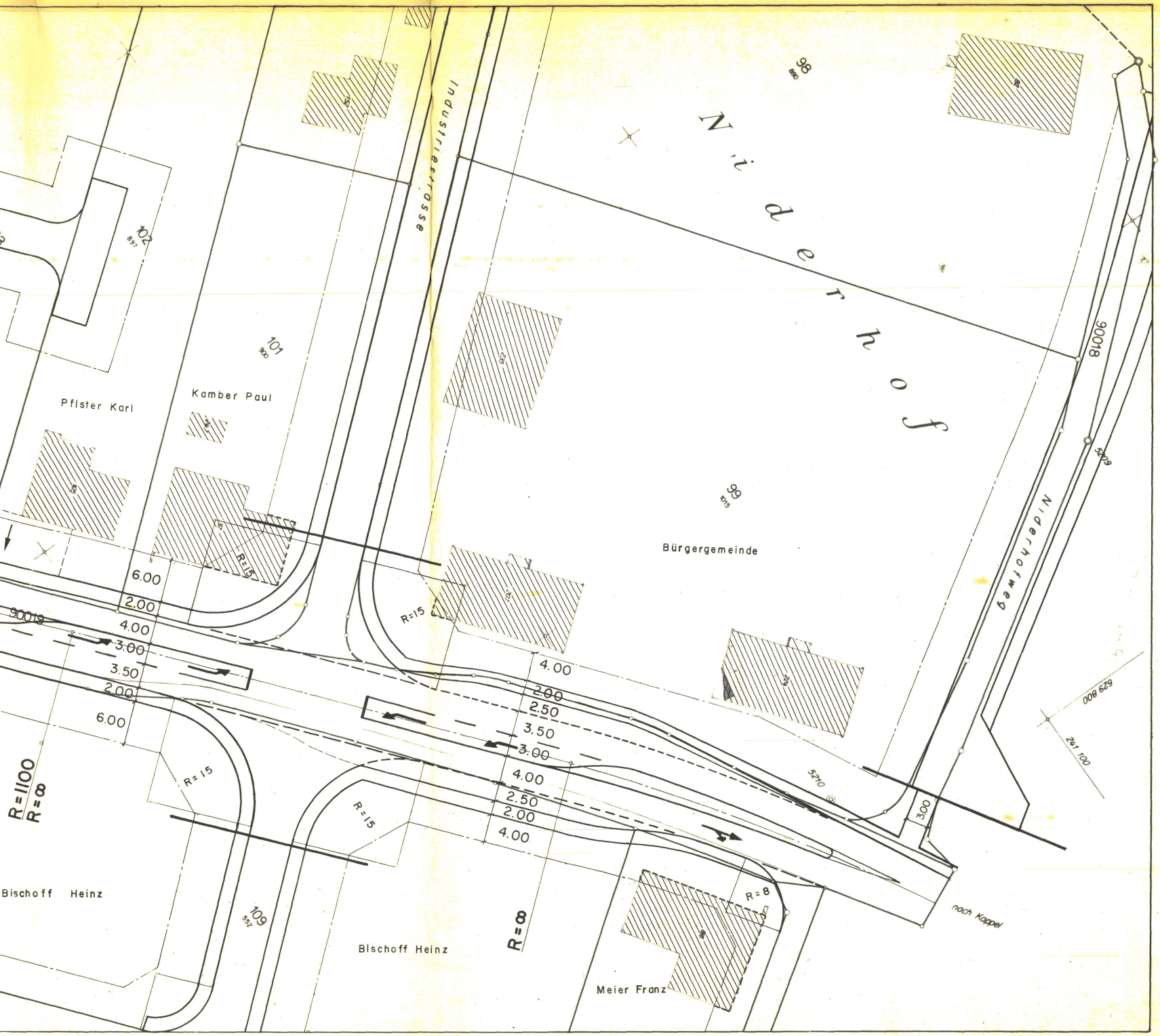

98
880
Niderhof
Industriestrasse
102
897
101
900
Pfister Karl
Kamber Paul
90018
5209
99
1015
Bürgergemeinde
Niderhofweg
R=15
R=15
6.00
2.00
4.00
3.00
3.50
2.00
6.00
90019
4.00
2.00
2.50
3.50
3.00
4.00
2.50
2.00
4.00
629 800
241 100
5210
3.00
R=15
R=15
R=1100
R=∞
R=8
Bischoff Heinz
109
552
Bischoff Heinz
R=∞
Meier Franz
nach Kappel