90/ 133

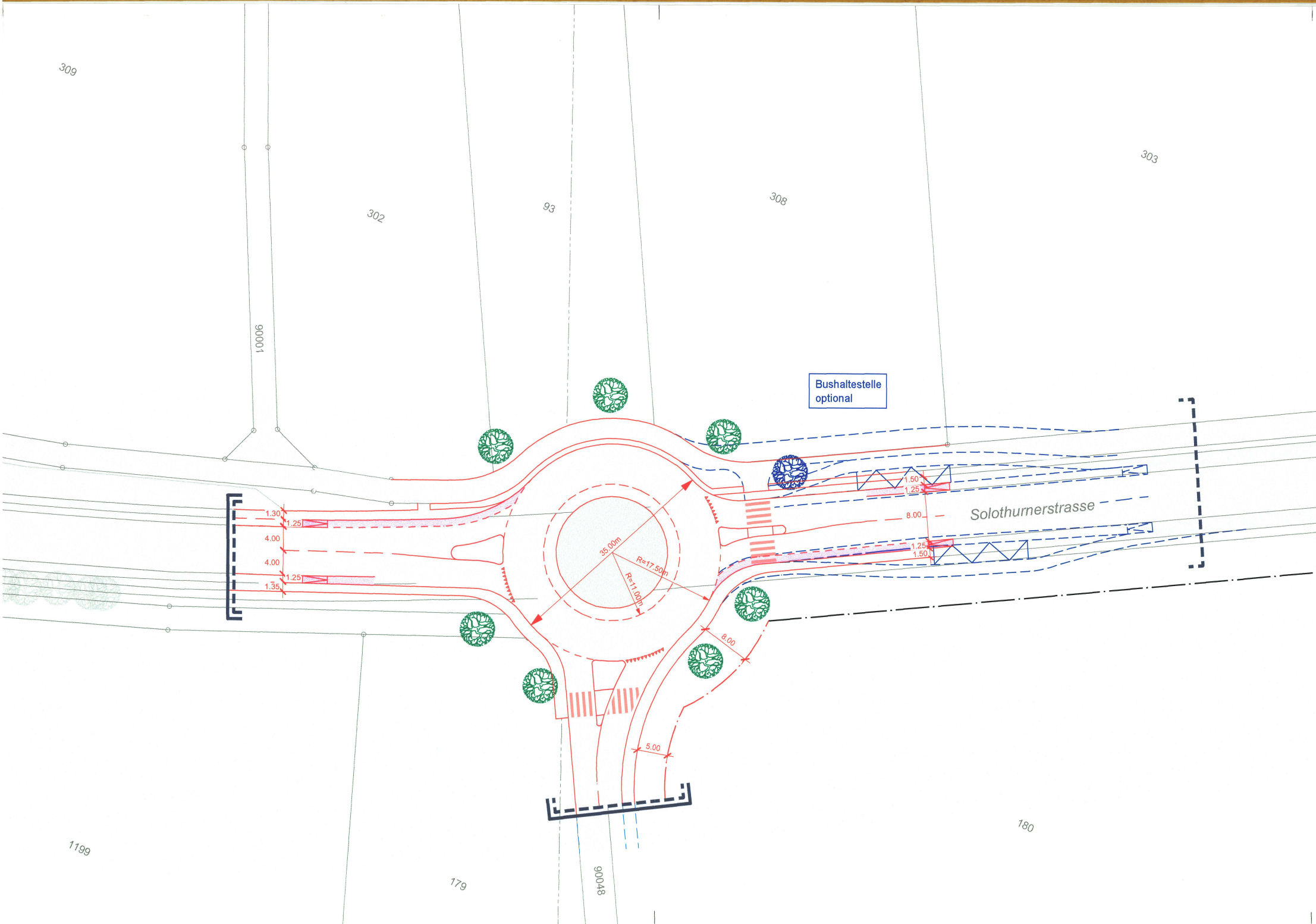
309
302
93
308
303
90001
Bushaltestelle optional
Solothurnerstrasse
1.30
1.25
4.00
4.00
1.25
1.35
35.00m
R=17.50m
R=11.00m
1.50
1.25
8.00
1.25
1.50
8.00
5.00
1199
179
90048
180

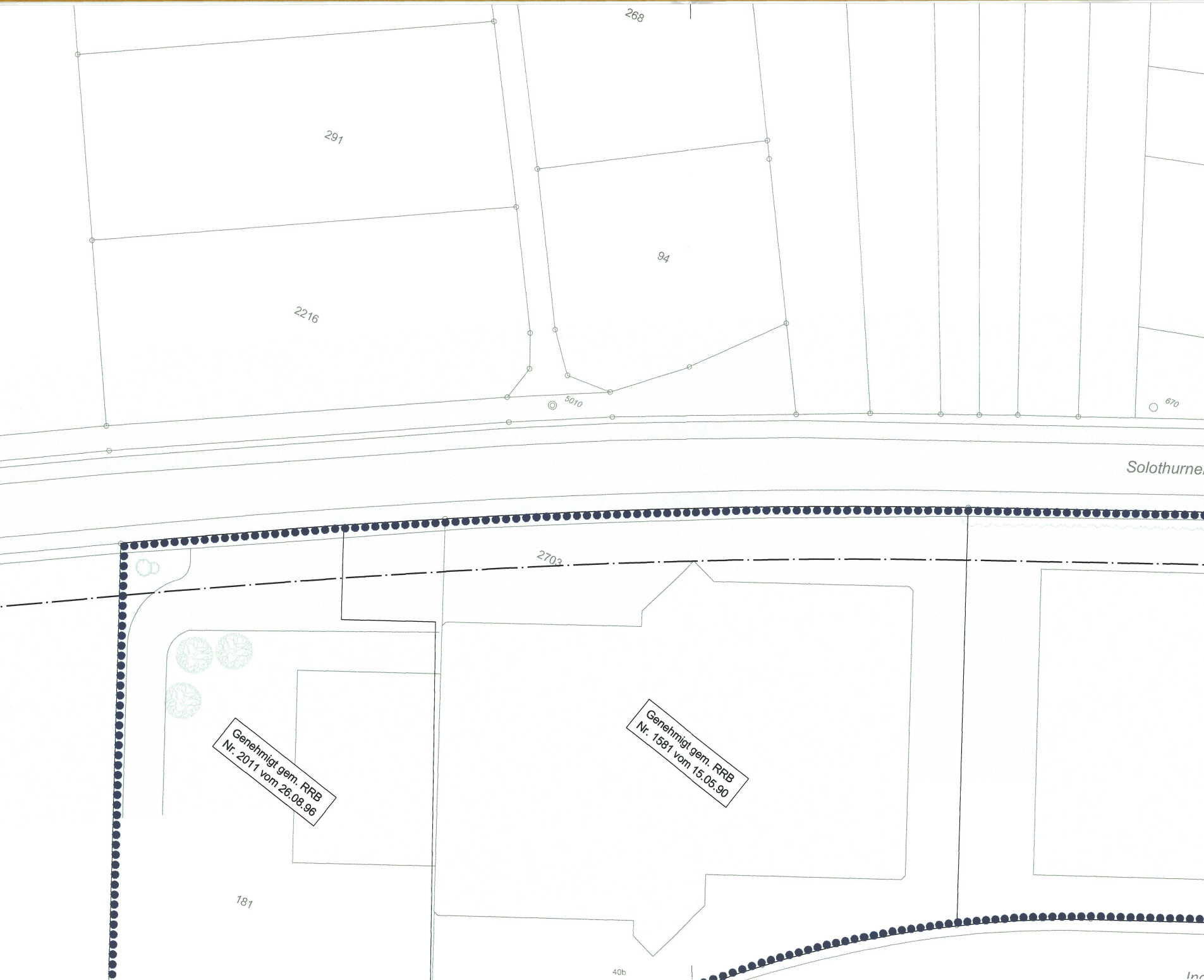
268
291
94
2216
5010
670
Solothurne
2703
Genehmigt gem. RRB Nr. 2011 vom 26.08.96
Genehmigt gem. RRB Nr. 1581 vom 15.05.90
181
40b
Ind

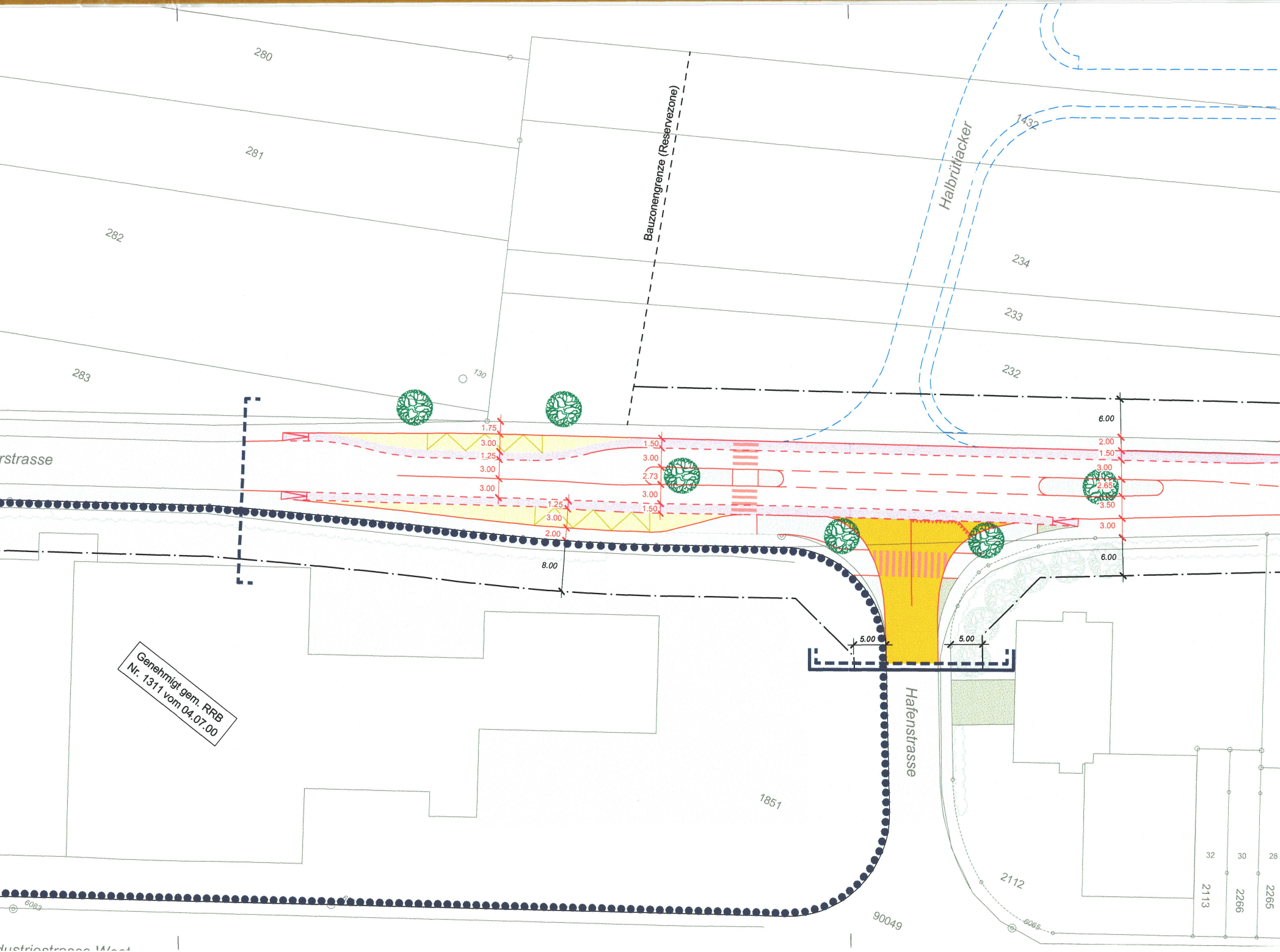
280
281
282
283
130
Bauzonengrenze (Reservezone)
Halbrütiacker
1432
234
233
232
rstrasse
1.75
3.00
1.25
3.00
3.00
1.50
3.00
2.73
3.00
1.50
1.25
3.00
2.00
8.00
6.00
2.00
1.50
3.00
2.65
3.50
3.00
6.00
5.00
5.00
Hafenstrasse
1851
2112
90049
6083
6065
32
30
28
2113
2266
2265
dustriestrasse West

Genehmigt gem. RRB
Nr. 1311 vom 04.07.00

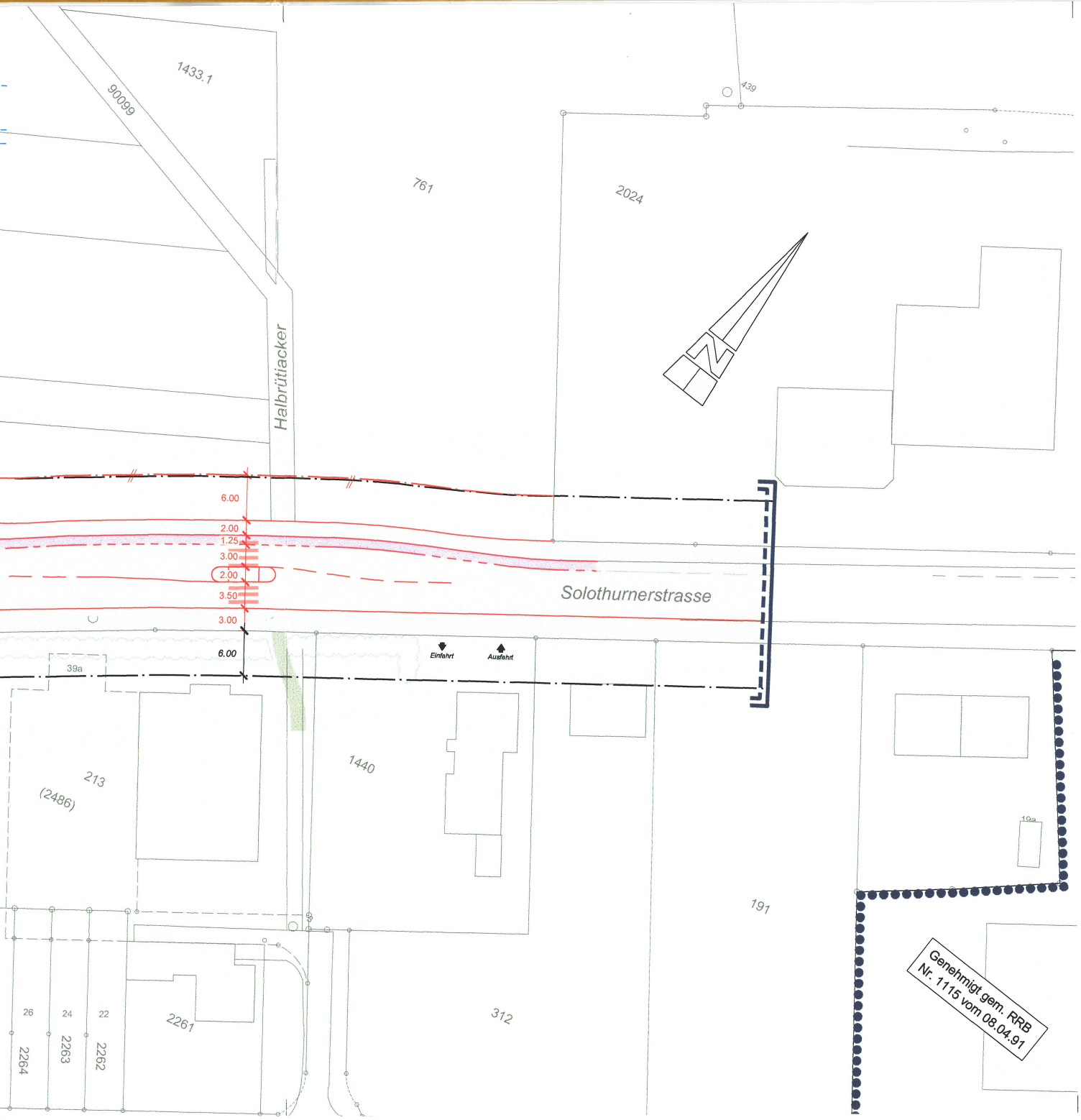
1433.1
90099
761
2024
439
N
Halbrütiacker
6.00
2.00
1.25
3.00
2.00
3.50
3.00
6.00
Solothurnerstrasse
Einfahrt
Ausfahrt
39a
213
(2486)
1440
191
19a
26
24
22
2264
2263
2262
2261
312

Genehmigt gem. RRB Nr. 1115 vom 08.04.91

Legende:

Genehmigungsinhalt

Fahrbahn neu
Gehweg neu
Komb. Rad- / Gehweg neu
Radstreifen neu
Bushaltebucht neu
Bushaltestelle optional
Perimeter Kanton
Perimeter " Entlastung Region Olten"
Ordentliche Baulinie
Best. Baulinie wird aufgehoben

Orientierungsinhalt

Grünfläche neu
Baum neu
Drittprojekt

Bestehend:

Fahrbahn
Gehweg
Gemeindestrasse
Grünfläche
Baum
Genehmigter Gestaltungsplan ●●●●●●●●●
Genehmigte Baulinie
Ein- / Ausfahrt Einfahrt Ausfahrt

Signalistation und Markierung sind nicht Gegenstand der Planauflage

Die öffentliche Planauflage erfolgte
vom 7. Mai. 2007
bis 6. Juni. 2007

entlastung region olten

Vom Regierungsrat durch heutigen
Beschluss Nr. 2008/15 genehmigt.
Solothurn, den 8. Jan 2008
Der Staatsschreiber:
Dr. K. Schwaller

STAATSKANZLEI SOLOTHURN

ENTLASTUNG REGION OLTEN
UMGESTALTUNGSMASSNAHMEN

Hägendorf
Solothurnerstrasse H5 (Dorfeinfahrt bis Herzelacker)

Erschliessungsplan
Situation 1:500

Plan ist Genehmigungsinhalt

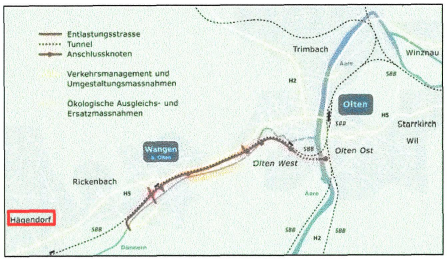
Entlastungsstrasse
Tunnel
Anschlussknoten
Verkehrsmanagement und Umgestaltungsmassnahmen
Ökologische Ausgleichs- und Ersatzmassnahmen
Trimbach
Winznau
Aare
H2
Olten
H5
SBB
Starrkirch
Wil
Wangen b. Olten
Olten Ost
Olten West
Rickenbach
H5
Hägendorf
SBB
Dünnern
Aare
SBB
H2
SBB

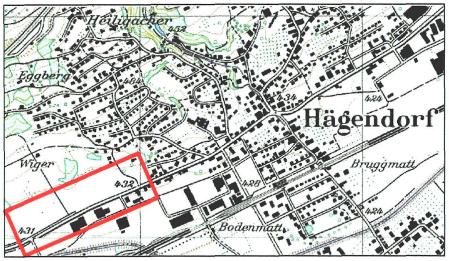
Heiligacher
452
Eggberg
484
434
424
Hägendorf
Wiger
432
428
Bruggmatt
424
431
Bodenmatt

Massstab:	Format:	Datenpfad:
1 : 500	189/30 cm	Q:\RLO_Projekte\Aufträge\2005\305099_Kantonsstrasse_H5_Haegendorf_Rickenbach\3_CAD\02_Plaene\02_Bauprojekt\Haegendorf\14B_Erschliessung_500.2d

Rev.	Datum	Koord.	Beschreibung:	Gez.	Konstr.	Gepr.	Gen.
-	31.10.2006	-		pl/jm	RA	RA	RA
A	31.01.2007	-	Korrekturen AVT vom 12.01.2007	pl	pl	RA	RA
B	24.04.2007	-	Korrekturen AVT vom 23.03.2007	pl	pl	RA	
C	-	-	-	-	-	-	-
D							
E							
F							

Plannummer AVT:	501.RLO.EPP002
Eingang:	-
Ablage:	-

AVT AMT FÜR VERKEHR UND TIEFBAU

RL **Rothpletz | Lienhard**
Projektierende Bauingenieure SIA
Aarauerstrasse 50 4600 Olten
Fon: 062 287 13 11 Fax: 062 287 13 10
rlolten@rothpletz.ch www.rothpletz.ch

Geometergrundlagen
Buxdorf, Lerch, Weber AG
vom 03.08.2006