Bau- und Justizdepartement
Amt für Verkehr und Tiefbau

KANTON solothurn

Genehmigungsinhalt

Gemeinde	Härkingen
Strasse	Russmattring / Widenfeld
Abschnitt	Industriegebiet - Bahnhof Egerkingen
Projekt	Neubau Fuss- und Veloweg mit Stahlbrücke über die A2
Projektphase	Bewilligungsverfahren / Auflageprojekt
Inhalt	**Kantonaler Erschliessungsplan** **1:200 - Teil 1 West**

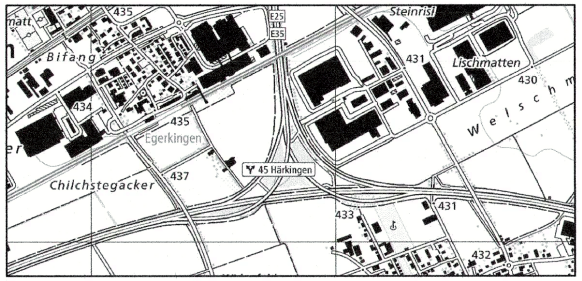

matt
Bifang
435
434
435
Egerkingen
437
Chilchstegacker
E25
E35
Steinris
431
Lischmatten
430
Welschm
45 Härkingen
433
431
432

Die öffentliche Auflage erfolgte
vom 14. November 2024 bis
13. Dezember 2024

vom Regierungsrat durch heutigen
Beschluss Nr. 2025/424 genehmigt.

Solothurn, 18. März 2025
Staatsschreiber:

Plan-Nr.		**HAER_GZ_33_08_01**
Format		30 / 168
	Kürzel	Datum
Erstellt	rogl	26.03.2025
Geprüft	trma	26.03.2025
Freigabe		
Revidiert Index A		
Geprüft		
Freigabe		

Achs-Nr.	
Bezugspunkt (BP)	
Achs-Nr.	
Bezugspunkt (BP)	
Objekt-Nr. KB	8/75/1
Projekt-Nr.	3TK.01462.P

Amt für Verkehr und Tiefbau
Rötihof, Werkhofstrasse 65, 4509 Solothurn
Telefon 032 627 26 33
E-Mail avt@bd.so.ch / www.avt.so.ch

gruner

Legende

Genehmigungsinhalt

- 🟪 kombinierter Rad-/ Gehweg
- 🟩 Grünfläche
- 🟩 Bankett
- ▭ Anpassungsfläche
- Böschung
- ⊗ Baum fällen / Strauch, Gebüsch entfernen
- Mauer / Lärmschutzwand
- —×—×— Zaun
- — Rückbau / Abbruch
- — Rand / Abgrenzung Projekt
- ⊓ Geltungsbereich Erschliessungsplan
- ▨ vorübergehende Landbeanspruchung während Bau
- → Gefälle Vorplatz
- ▨ 65 m² definitive Rodungsfläche Hecke
- ▨ 145 m² temporäre Rodungsfläche Hecke
- 🟩 100 m² Rodungsersatzfläche Hecke

Orientierungsinhalt (bestehend)

- ▭ Fahrbahn
- ▭ privater Vorplatz
- ■ Gehweg
- Baum / Strauch, Gebüsch
- Böschung
- Mauer / Lärmschutzwand
- —×—×— Zaun
- V Λ Ein- / Ausfahrt

Orientierungsinhalt (neu)

- ● Baum / Strauch, Gebüsch
- ● Sand- und Totholz/ Wurzelstock-Strukturelement
- ▭ Drittprojekte

Fuss- und Radwegaufbau

Deckschicht AC 11 N 3.5cm

Projektierte Werkleitungen:

- Elektrizitätswerk
- ⊗ Kandelaber
- ○ Kabelschacht

best. Werkleitungen :

- *Entwässerung*
- *Wasserversorgung*
- *Elektrizitätswerk*
- *Gasleitung*
- *SC Swisscom*
- *SC Swisscom Rohrblock*
- *Telekomunikation: Sunrise,Colt Telecom AG, etc.*

Dem Plan kommt gleichzeitig die Bedeutung der Baubewilligung gemäss § 39 Abs. 4 PBG zu.
Signalisation und Markierung sind nicht Gegenstand der Planauflage und werden nur zur besseren Übersichtlichkeit dargestellt.

Situation 1:200

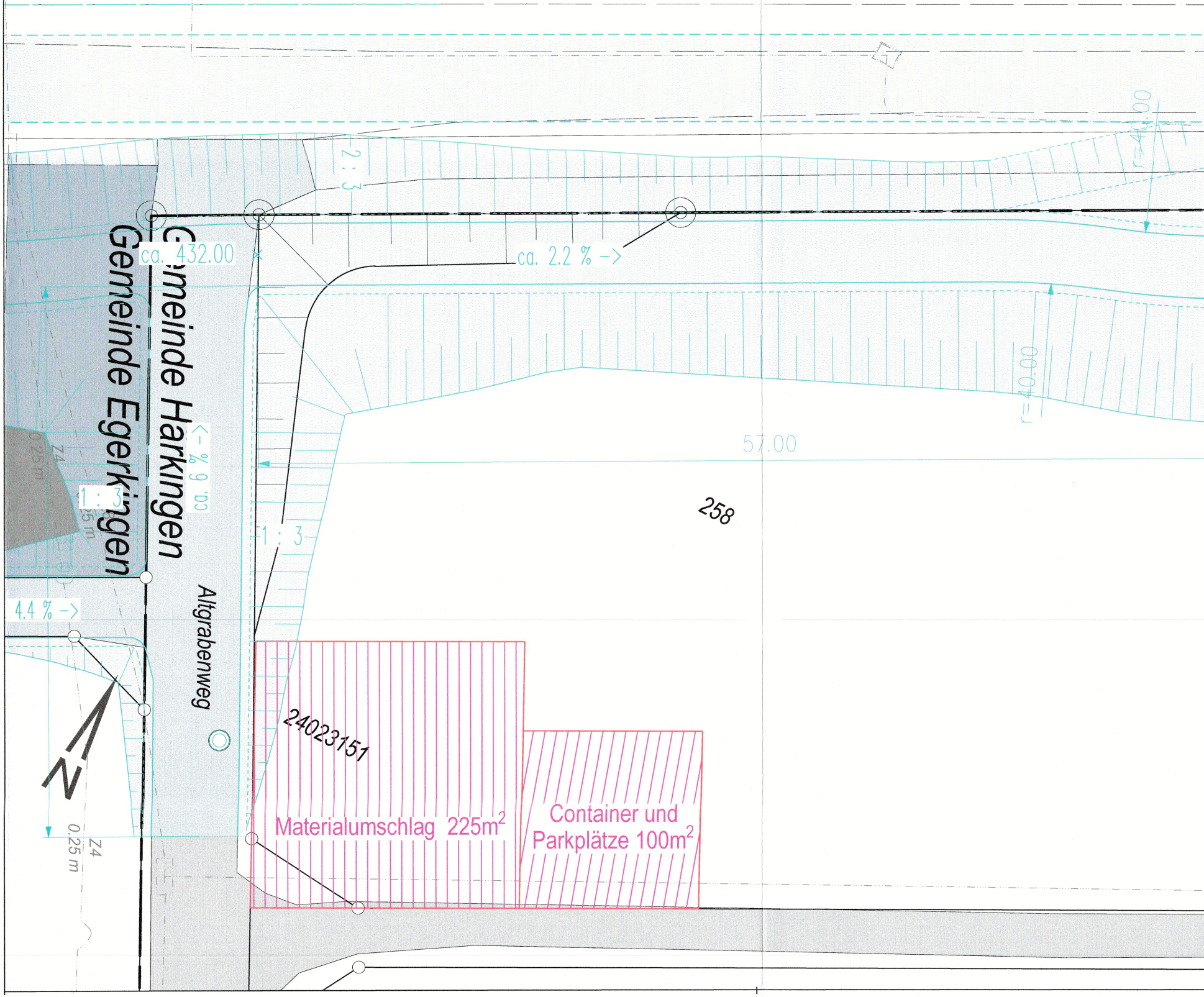

ca. 432.00
2 : 3
ca. 2.2 % ->
r=40.00
r=40.00
57.00
258
Gemeinde Harkingen
Gemeinde Egerkingen
ca. 6 % ->
1 : 3
1 : 3
0.25 m
Z4
4.4 % ->
Altgrabenweg
24023151
N
Materialumschlag 225m²
Container und Parkplätze 100m²
0.25 m
Z4

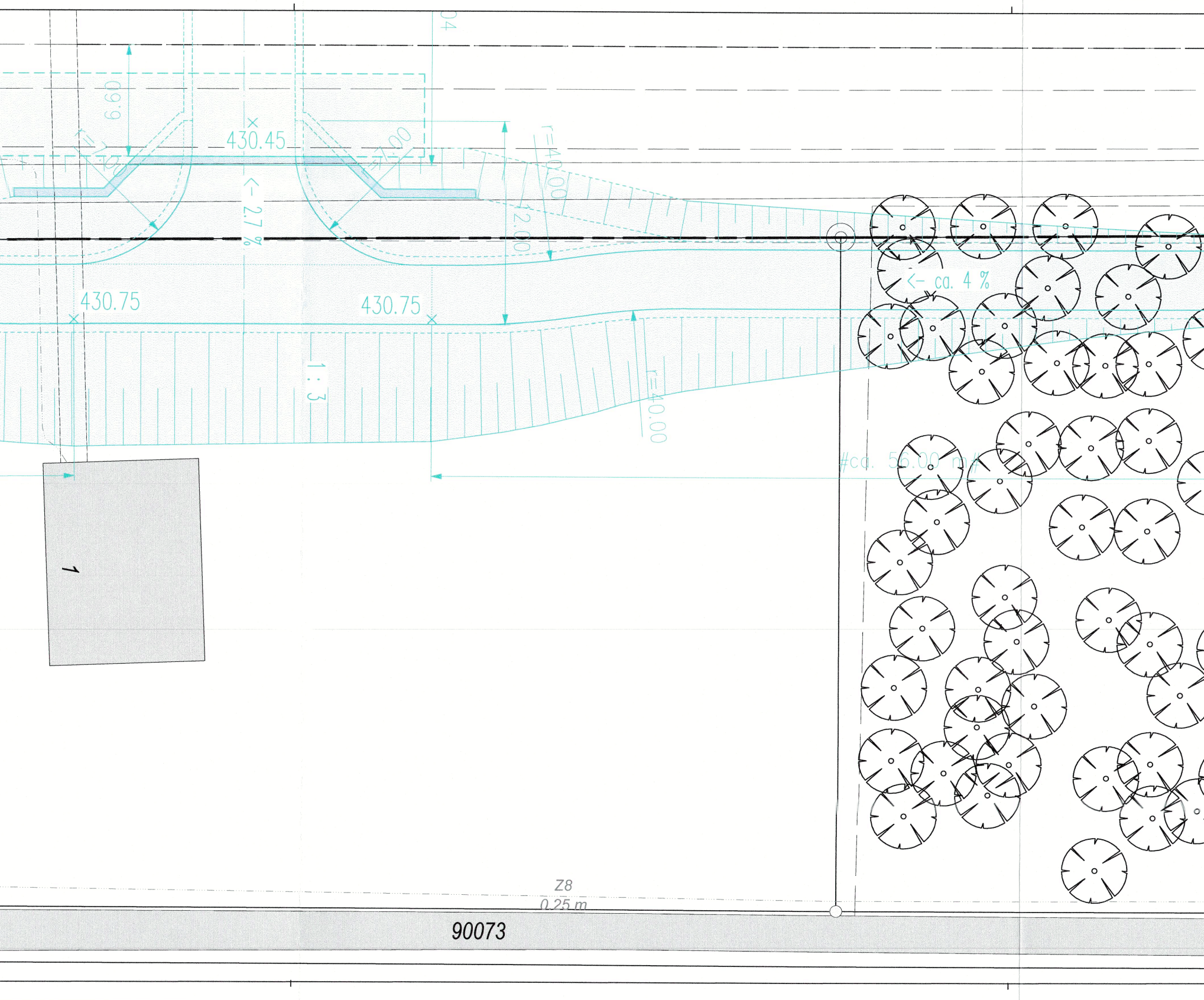
04
6.60
430.45
r=10.00
r=10.00
r=40.00
<- 2.7 %
12.00
<- ca. 4 %
430.75
430.75
1 : 3
r=40.00
#ca. 56.00 m#
1
Z8
0.25 m
90073

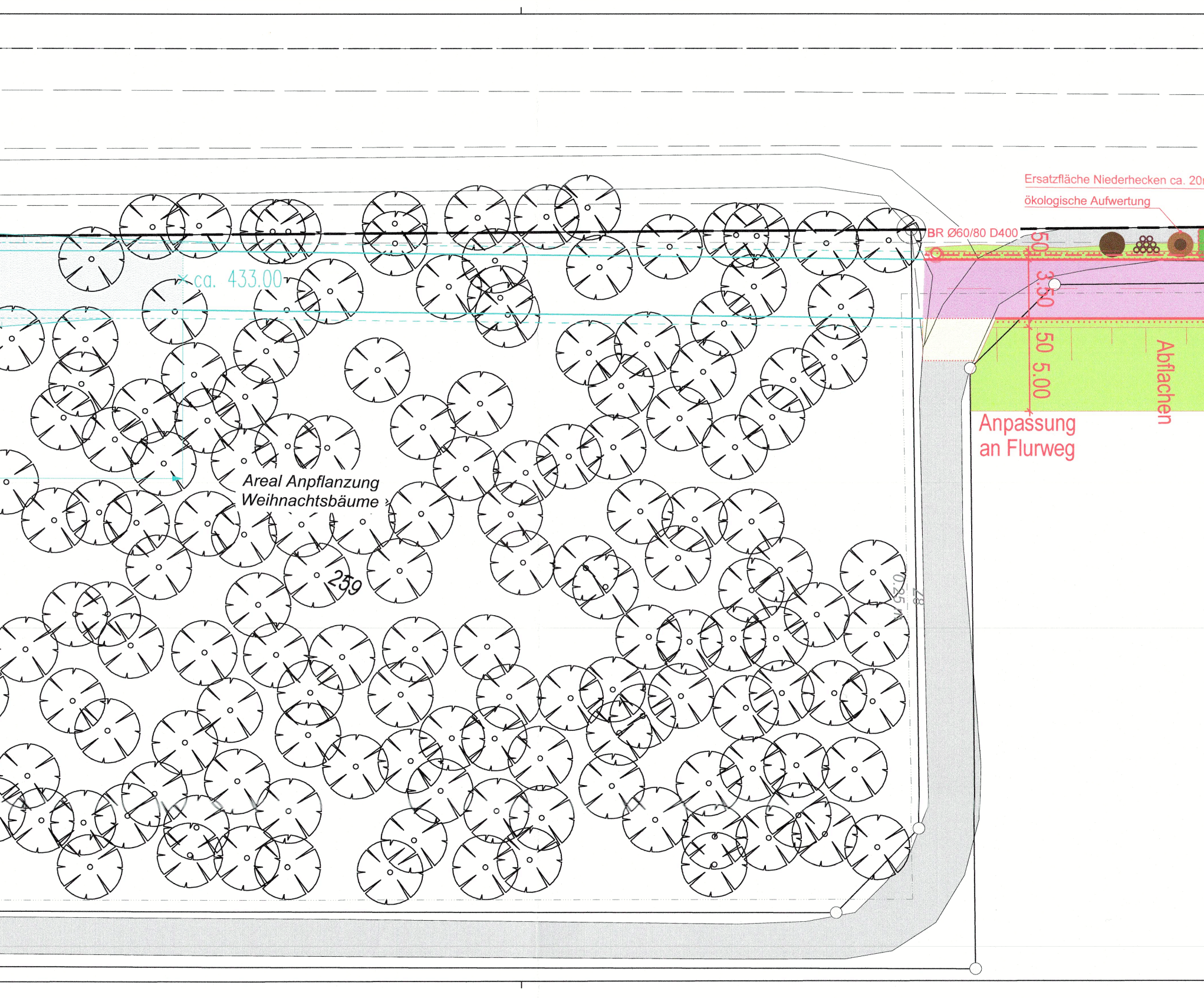

ca. 433.00
Areal Anpflanzung
Weihnachtsbäume
259
0.25 m
28
BR Ø60/80 D400
Ersatzfläche Niederhecken ca. 20
ökologische Aufwertung
50
3.50
50
5.00
Abflachen
Anpassung
an Flurweg

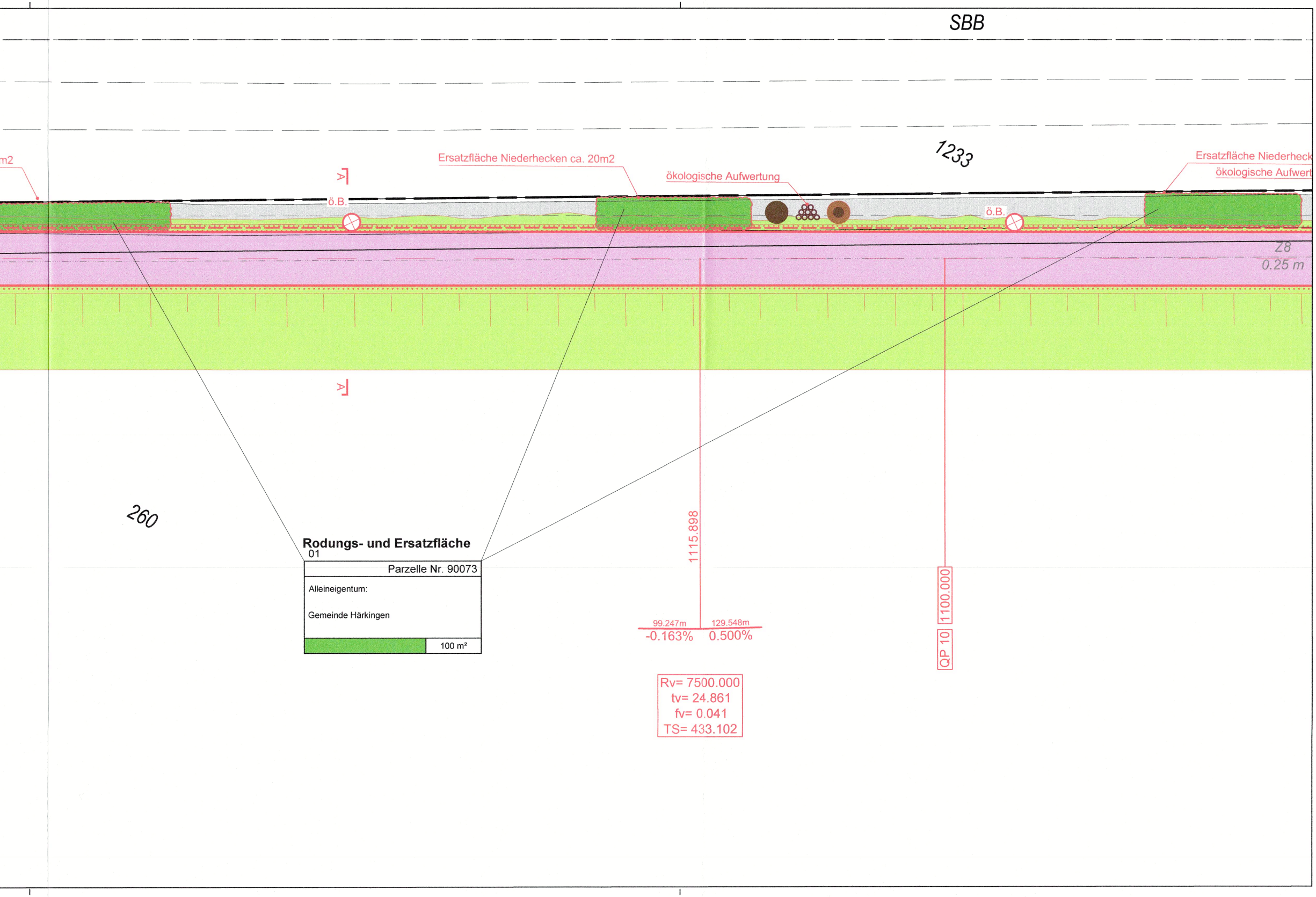
SBB
m2
Ersatzfläche Niederhecken ca. 20m2
ökologische Aufwertung
1233
Ersatzfläche Niederheck
ökologische Aufwert
A
ö.B.
ö.B.
Z8
0.25 m
A
260
Rodungs- und Ersatzfläche
01
Parzelle Nr. 90073
Alleineigentum:
Gemeinde Härkingen
100 m²
1115.898
99.247m
129.548m
-0.163%
0.500%
1100.000
QP 10
Rv= 7500.000
tv= 24.861
fv= 0.041
TS= 433.102