75/ 28 C

KANTON SOLOTHURN GEMEINDE HAERKINGEN

Wyss Kies und Beton AG Härkingen

Bürgergemeinde Härkingen

GESTALTUNGSPLAN

Erweiterung Kiesgrube

Untere Allmend

ENDGESTALTUNG

1 : 2000

Nr.	Datum		Gez.	Vis.
2	18.7.97	Projektänderung z.H. 2. Planauflage		ha
1	8.7.1993	Projektänderung für öffentliche Auflage	ha	Str

Dat. 12.3.1992 Gez. ha
Gr. 84 x 90 Vis. Str
Plan Nr. 20093.73 /4
Rolle Nr.

BSB + Partner
Ingenieure und Planer
Solothurn, Grenchen, Balsthal, Lengnau, Biberist, Oensingen, Kirchberg

Genehmigungsvermerk

Genehmigt vom Gemeinderat der Einwohnergemeinde Härkingen

Härkingen, den 17. 9. 1996

Einwohnergemeinde Härkingen
Der Präsident: Die Gemeindeschreiberin:

Der Ammann: Die Gemeindeschreiberin: K. Guitardelli

Genehmigt durch den Regierungsrat des Kantons Solothurn

Gemäss RRB Nr. 1693 vom 30. Juni 1997

Solothurn, den 30. Juni 1997

Der Staatsschreiber: Dr. K. Fluri

Legende

- 370 — Geltungsbereich / Grundbuch Nr.
- 416.8 — Grubensohle, Wege und Strassen der bleibenden Kiesgrube / Höhenangaben
- Materialdepots
- Böschungen
- A — Sukzessionsflächen (Grubenwand und Böschungen)
- Rekultivierte Fläche mit landwirtschaftlicher Nutzung
- Rekultivierte Fläche mit späterer forstwirtschaftlicher Nutzung (siehe spez. Angaben)
- Zone für Infrastrukturanlagen in der bleibenden Kiesgrube
- Zone für Infrastrukturanlagen z.G. Entsorgung Sickerwasser Reaktordeponie
- Infrastruktur in der bleibenden Kiesgrube
- 600 m³ — Depots von Walderde (Abraummaterial 1993 bis ca. 2008)
- Waldrand
- Feldgehölz
- Neue Forstbewirtschaftungswege
- Neue Feinerschliessung (Rückegassen)
- bestehende, bleibende Waldwege
- B A — Grenze Gewässerschutzzone
- 426 — Höhenkurven
- Erweiterungsmöglichkeit ab 2012 Erfordert neues Gestaltungsplanverfahren

Profil 3

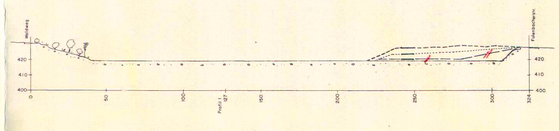

Profil 4

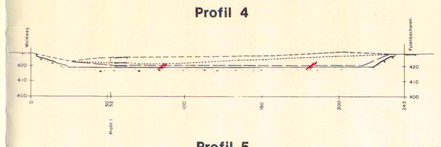

Profil 5

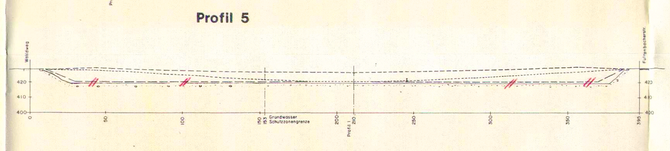

Profil 1

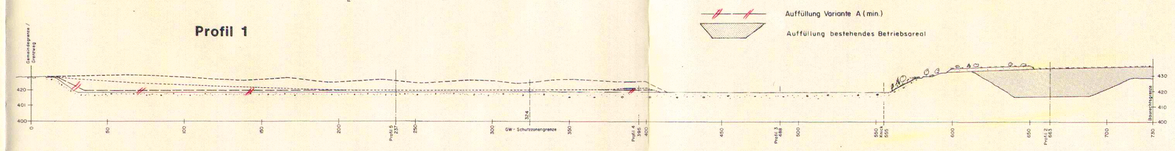

VARIANTE A
min. Auffüllung

Legende Profile

- Kiesabbaulinie, Sohlenkote = 419.00m + Höchster gemessener GWSP in den letzten 30 Jahren + 2m
- Auffüllung Variante C (max.)
- Auffüllung Variante B (mittl.)
- Auffüllung Variante A (min.)
- Auffüllung bestehendes Betriebsareal

VARIANTE B
mittl. Auffüllung

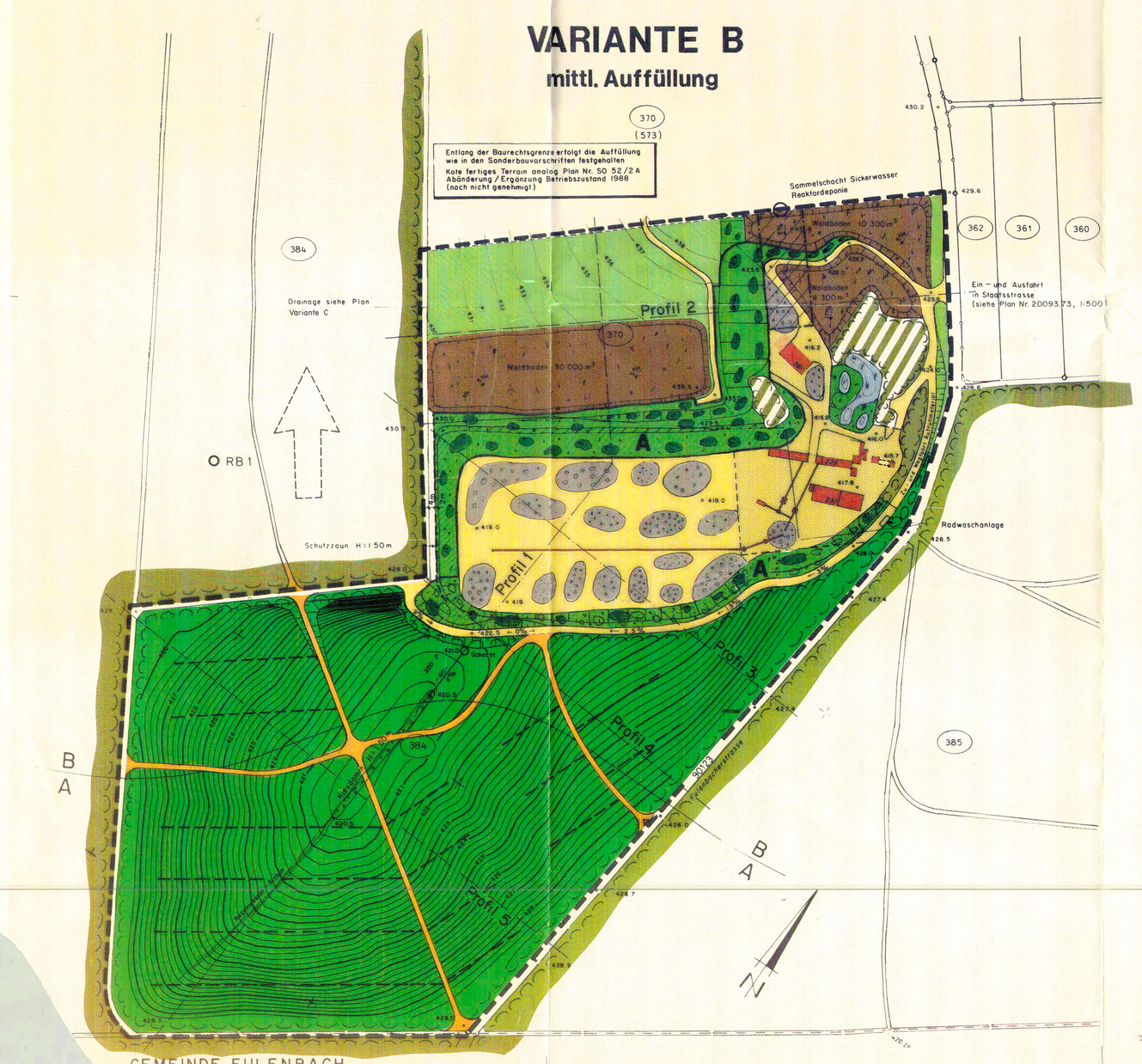
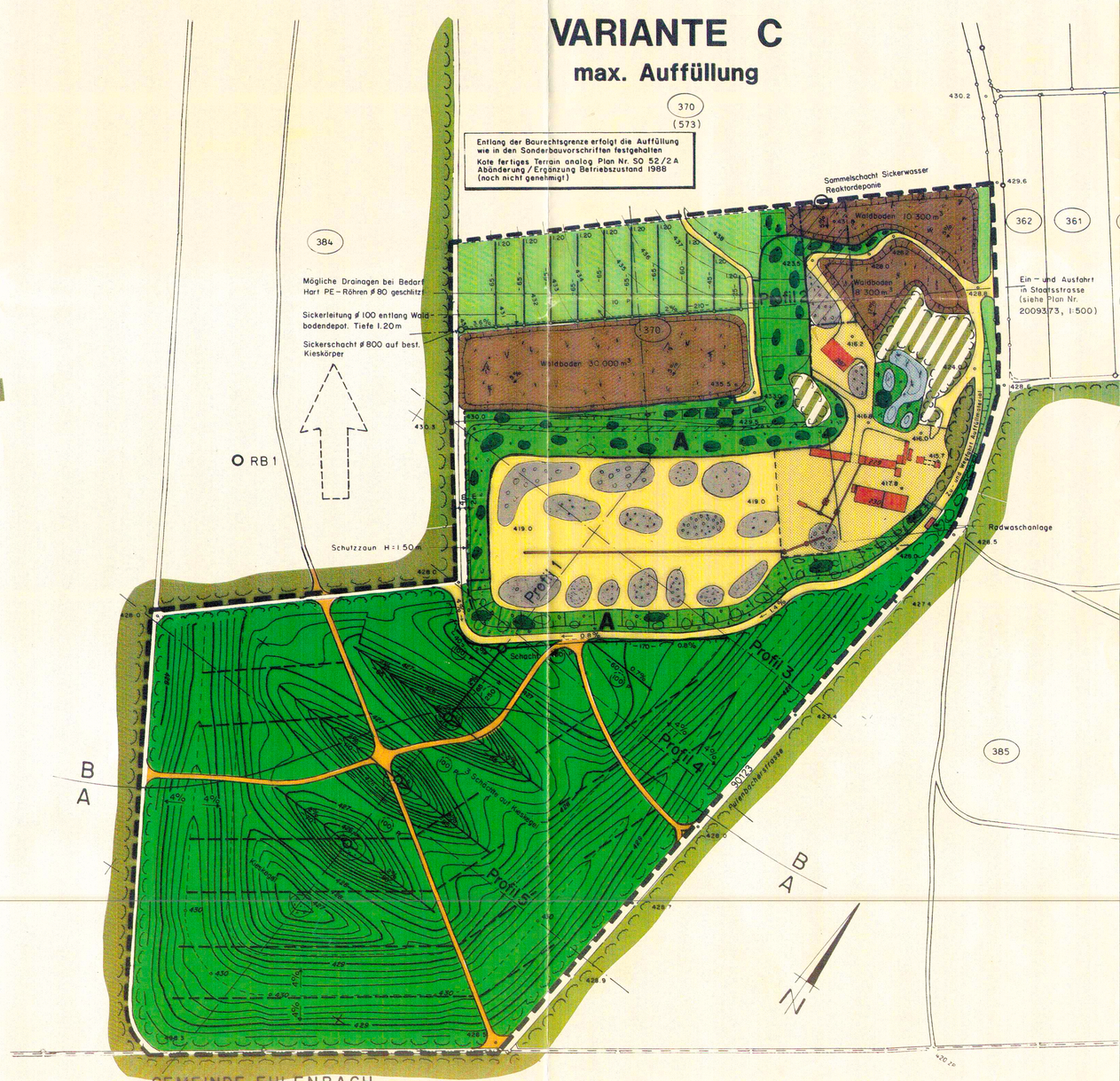
VARIANTE C
max. Auffüllung