EINWOHNERGEMEINDE
HÄRKINGEN

KANTON
SOLOTHURN

EGERKINGERSTRASSE

Erschliessungsplan

Situation 1 : 500

Auflage von : 30. Mär 2000 bis : 28. April 2000

Genehmigt vom Gemeinderat am : 14. März 2000

Der Gemeindepräsident :

Die Gemeindeschreiberin :

Genehmigt vom Regierungsrat laut RRB Nr. 1735 vom : 04. Sep. 2000

Der Staatsschreiber :

Dr. K. Schwaller

Index	Änderung:	Datum:
A	Korrektur Baulinie auf GB-Nr. 48 gem. Schr. GR von 03.05.2000	22.05.2000

Datum:	30.12.1999
Gezeichnet:	WY
Geprüft:	WY
Format:	286 x 30 cm

WYSS INGENIEURBUERO
ERHARD WYSS, DIPL. BAUINGENIEUR ETH/SIA, FULENBACHERSTR. 459
4624 HÄRKINGEN, TEL. 062 398 43 03/ 079 435 44 00, FAX 062 398 43 03

Plan Nummer	Index
98 007 - 02	A

LEGENDE:

▭	Fahrbahn Gemeindestrasse
🟨	Radstreifen
🟪	Kombinierter Radweg/Trottoir
🟦	Trottoir/Gehweg
▨	Baulinie Vorbaulinie
-·-·-	Gemeindegrenze
—	Grenze des Geltungsbereiches
●	Best. Baum
●	Neuer Baum
∞∞	Best. Hecke

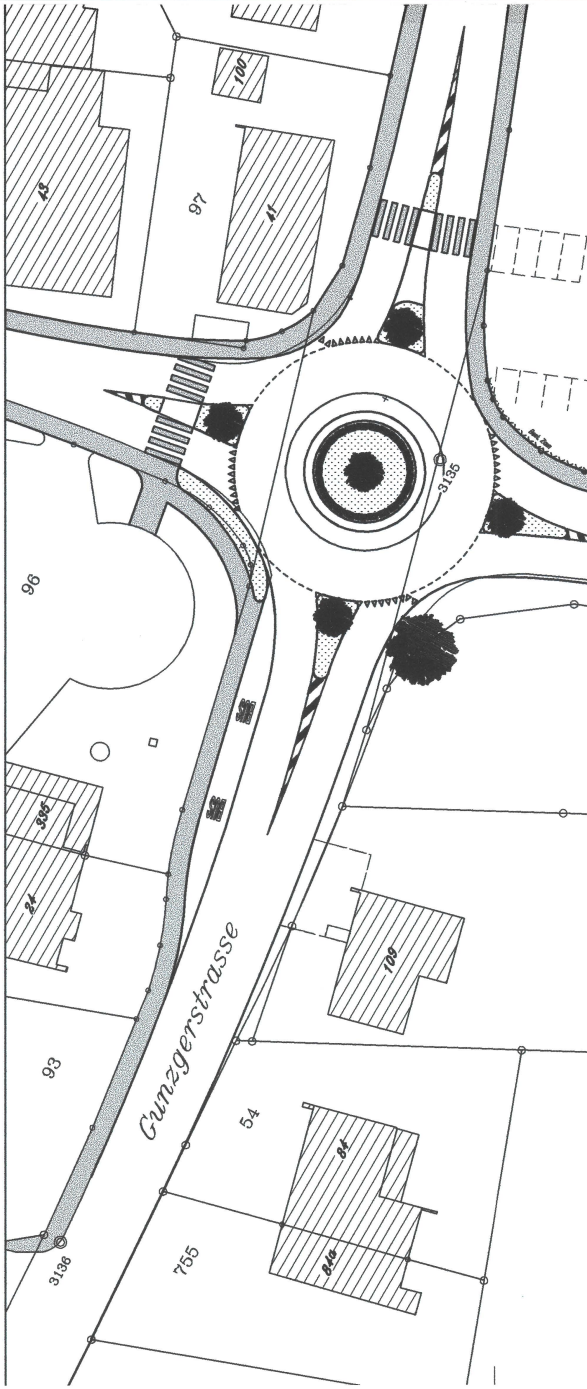
100
45
97
41
96
3135
395
24
93
109
Gunzgerstrasse
54
84
84a
755
3136

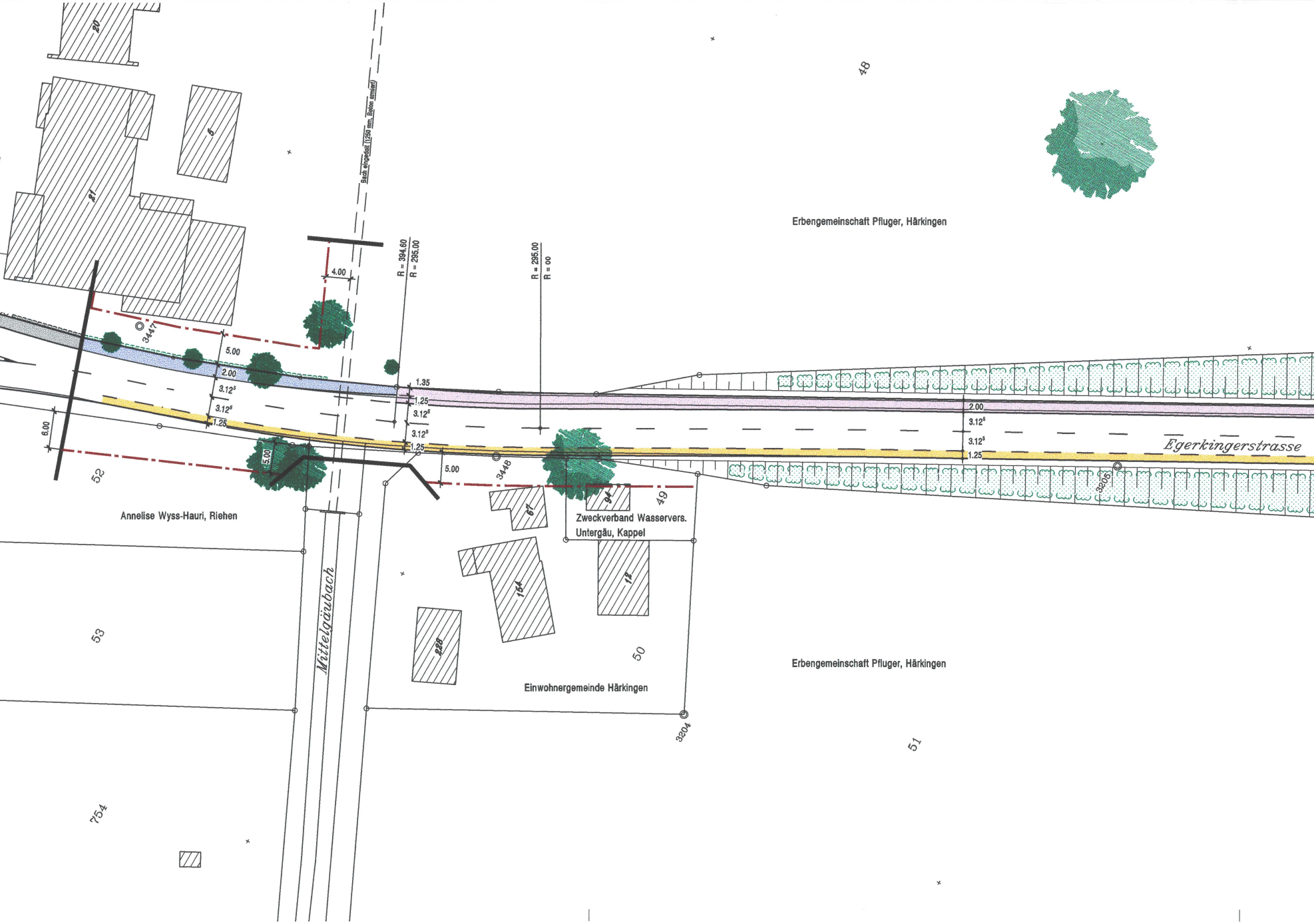
20
6
21
48
Bach eingedolt (1250 mm, Beton armiert)
Erbengemeinschaft Pfluger, Härkingen
4.00
R = 394.60
R = 295.00
R = 295.00
R = 00
3447
5.00
2.00
3.12^5
3.12^5
1.25
6.00
1.35
1.25
3.12^5
3.12^5
1.25
5.00
5.00
3448
2.00
3.12^5
3.12^5
1.25
Egerkingerstrasse
3205
52
Annelise Wyss-Hauri, Riehen
67
94
49
Zweckverband Wasservers.
Untergäu, Kappel
154
12
228
Mittelgäubach
53
50
Einwohnergemeinde Härkingen
Erbengemeinschaft Pfluger, Härkingen
3204
51
754

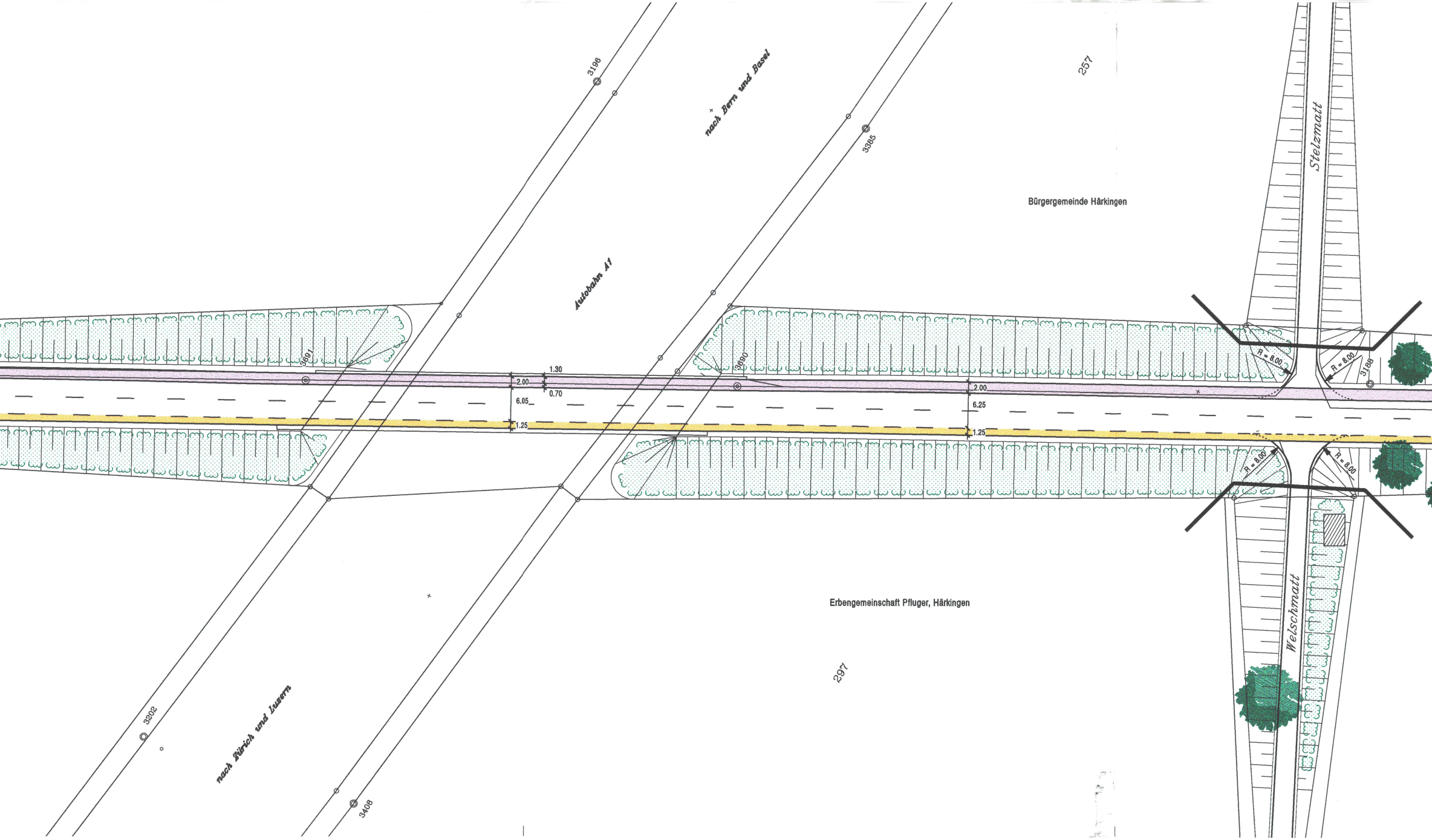
3196
nach Bern und Basel
257
Stelzmatt
Bürgergemeinde Härkingen
3385
Autobahn A1
3691
3690
1.30
2.00
0.70
6.05
1.25
2.00
6.25
1.25
R = 8.00
R = 8.00
R = 8.00
R = 8.00
3188
Welschmatt
Erbengemeinschaft Pfluger, Härkingen
297
3202
nach Zürich und Luzern
3408

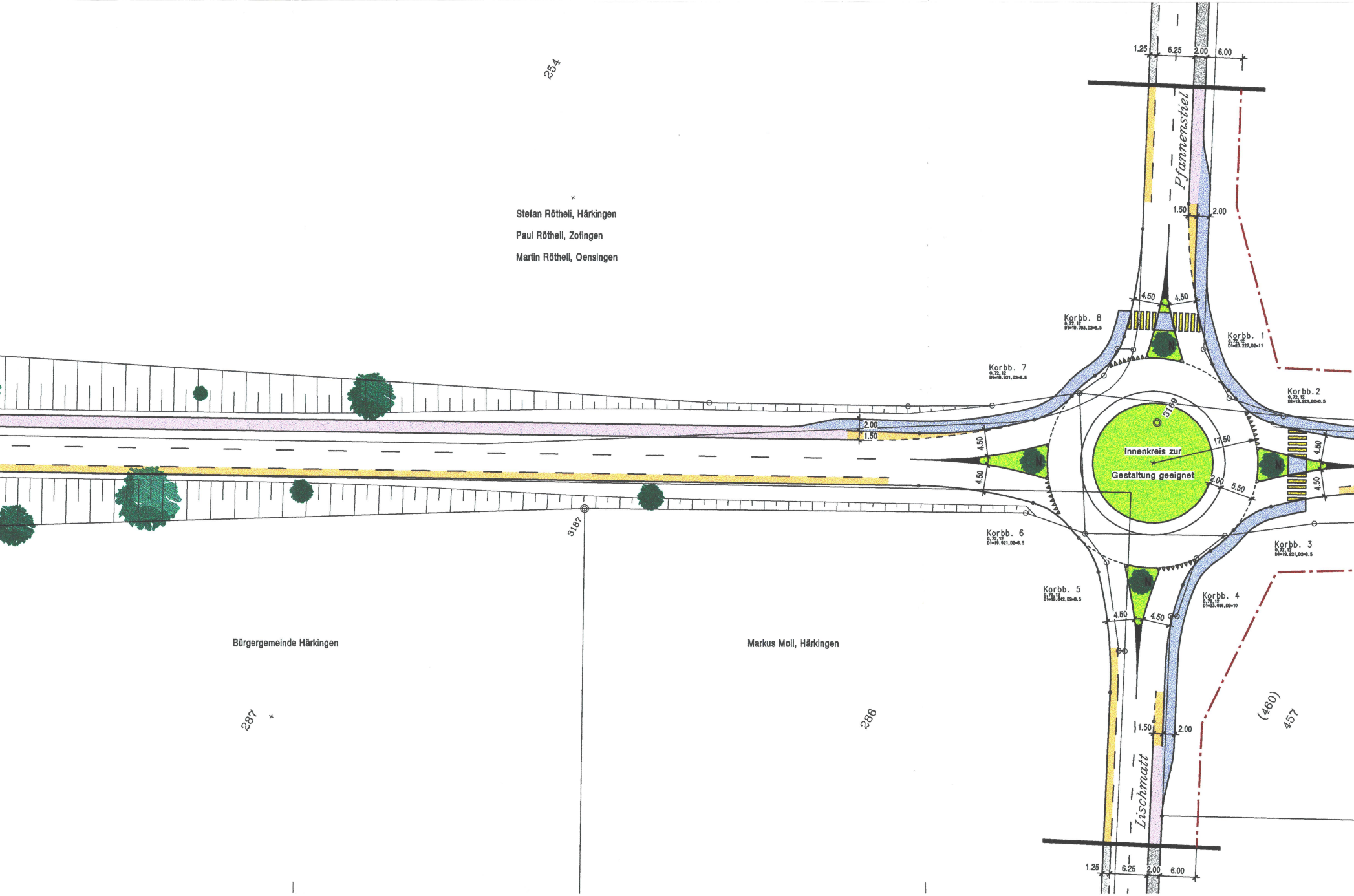
254
Stefan Rötheli, Härkingen
Paul Rötheli, Zofingen
Martin Rötheli, Oensingen
Pfannenstiel
1.25
6.25
2.00
6.00
1.50
2.00
4.50
4.50
Korbb. 8
0.72.12
D1=19.793,D2=6.5
Korbb. 1
0.72.12
D1=23.227,D2=11
Korbb. 7
0.72.12
D1=19.921,D2=6.5
Korbb. 2
0.72.12
D1=19.921,D2=6.5
2.00
1.50
4.50
4.50
3169
Innenkreis zur
Gestaltung geeignet
17.50
2.00
5.50
4.50
4.50
3187
Korbb. 6
0.72.12
D1=19.921,D2=6.5
Korbb. 3
0.72.12
D1=19.921,D2=6.5
Korbb. 5
0.72.12
D1=19.842,D2=6.5
Korbb. 4
0.72.12
D1=23.616,D2=10
4.50
4.50
Bürgergemeinde Härkingen
Markus Moll, Härkingen
287
286
(460)
457
1.50
2.00
Lischmatt
1.25
6.25
2.00
6.00

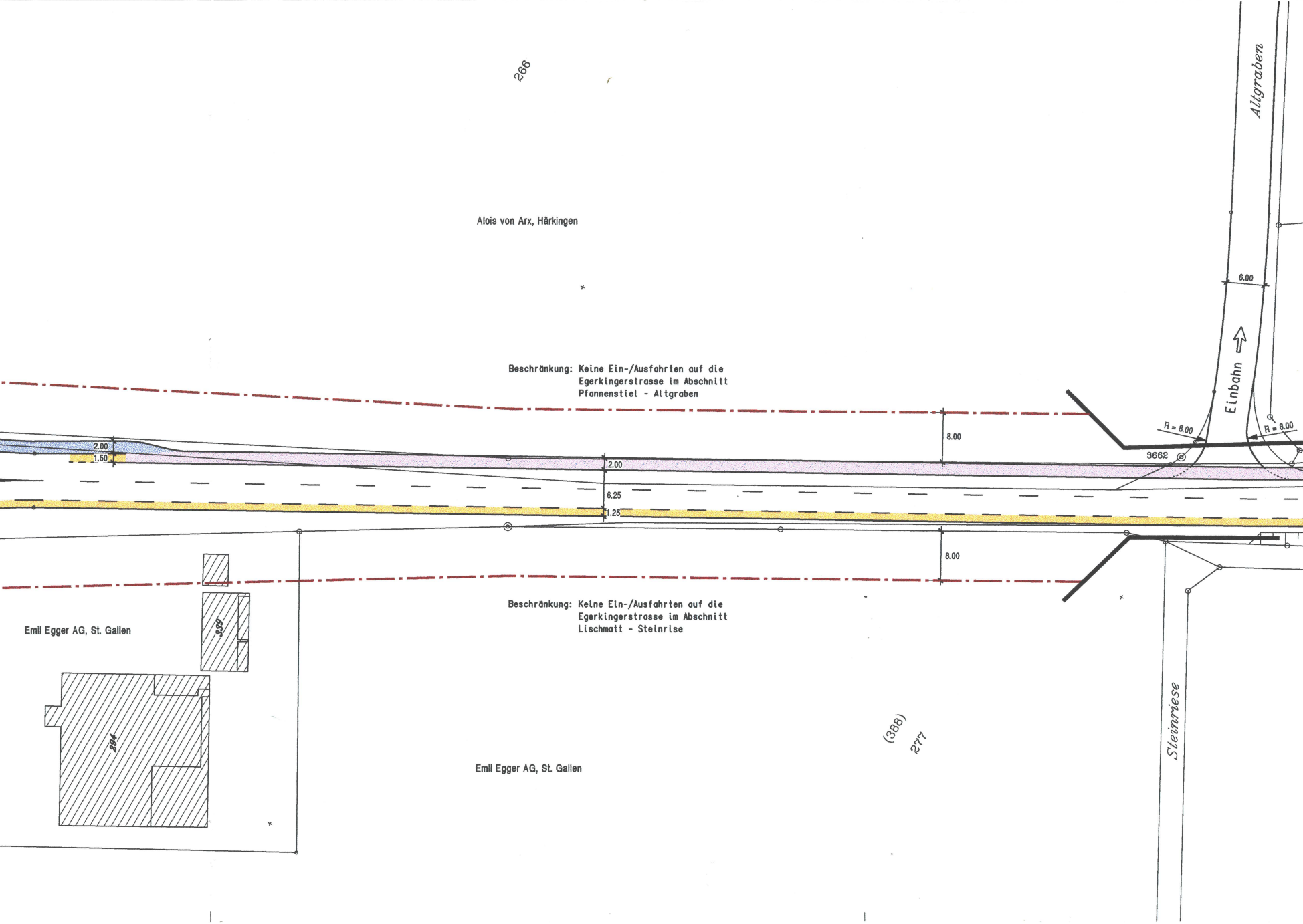
266
Alois von Arx, Härkingen
Altgraben
6.00
Einbahn
R = 8.00
R = 8.00
3662
8.00
2.00
1.50
2.00
6.25
1.25
8.00
Emil Egger AG, St. Gallen
339
294
(388)
277
Emil Egger AG, St. Gallen
Steinriese

Beschränkung: Keine Ein-/Ausfahrten auf die
Egerkingerstrasse im Abschnitt
Pfannenstiel - Altgraben

Beschränkung: Keine Ein-/Ausfahrten auf die
Egerkingerstrasse im Abschnitt
Lischmatt - Steinrise

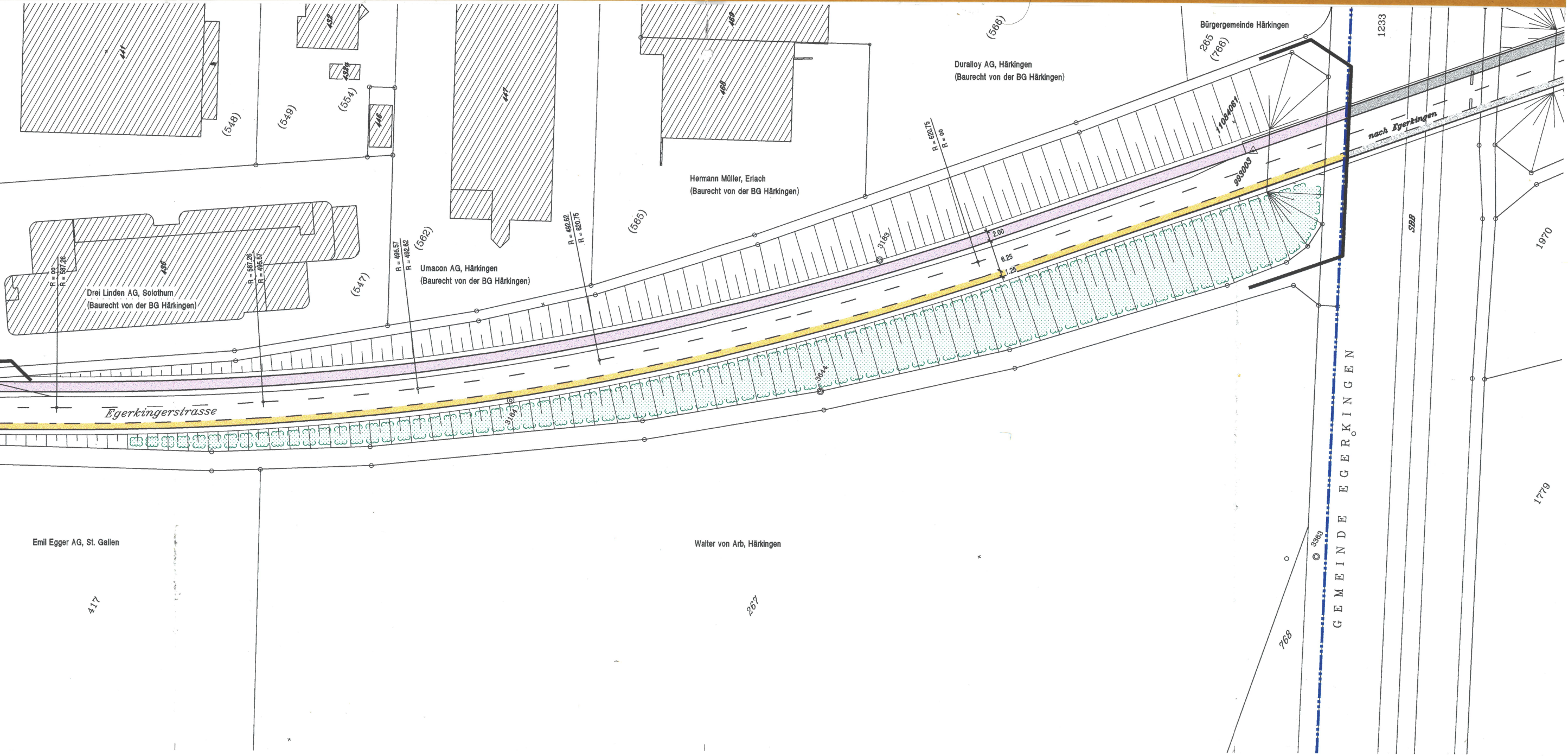
441
432
432a
446
447
459
458
436
(548)
(549)
(554)
(562)
(547)
(565)
(566)
Bürgergemeinde Härkingen
265
(766)
Duralloy AG, Härkingen
(Baurecht von der BG Härkingen)
Hermann Müller, Erlach
(Baurecht von der BG Härkingen)
Umacon AG, Härkingen
(Baurecht von der BG Härkingen)
Drei Linden AG, Solothurn
(Baurecht von der BG Härkingen)
R = 00
R = 587.26
R = 587.26
R = 495.57
R = 495.57
R = 492.62
R = 492.62
R = 620.75
R = 620.75
R = 00
2.00
6.25
1.25
3183
3184
3644
11084061
993003
Egerkingerstrasse
nach Egerkingen
1233
SBB
1970
1779
GEMEINDE EGERKINGEN
3363
768
Emil Egger AG, St. Gallen
417
Walter von Arb, Härkingen
267