

Egerkingen

Gunzgen

Hinweise

Nachfolgende Inhalte werden auf diesem Plan nicht dargestellt. Es wird auf die aktualisierten Flächen im kantonalen Geoportall (<https://geo.so.ch/mapi>) verwiesen. Im Nutzungsplan- bzw. Baubewilligungsverfahren sind die entsprechenden Inhalte zu konsultieren und die Bestimmungen gemäss Zonenreglement zu berücksichtigen.

- Belastete Standorte / Altlasten
- Schadstoffbelastete Böden
- Storfälle
- Fruchtfolgeflächen

Genehmigungsinhalt

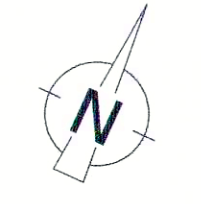
- Zonen ausserhalb Bauzonen**
- Landwirtschaftszone LW
- Überlagernde Festlegungen**
- Naturschutzzone NS
 - A Erlenwäldli
 - B Oberbann
 - Landschaftsschutzzone LSZ
 - Uferschutzzone ausserhalb Bauzone (der Landwirtschaftszone überlagert) USZa
- Natur- und Kulturobjekte**
- Geschützter Einzelbaum
 - Schützenswertes Gebäude / Kulturobjekt
 - Erhaltenswertes Gebäude

Orientierungsinhalt

- 6-Spurausbau N01 projektiert (Stand Auflage)
- Wanderweg (gemäss swissTLM3D)
- Historischer Verkehrsweh mit Substanz (gemäss kant. Richtplan)
- Geplanter Baum
- Wildtierkorridor (gemäss kant. Richtplan)
- Kantonal geschütztes Gebäude / Kulturobjekt (gemäss Amt für Denkmalpflege und Archäologie)
- Geschützte archäologische Fundstelle (gemäss Amt für Denkmalpflege und Archäologie)
- Hecke und Uferbestockung (auf der Grundlage der amtlichen Vermessung angepasst) / mit Heckenfeststellung
- Wald (gemäss AWJF) / mit Waldgrenze
- Gewässer / Gewässer eingedolt (gemäss amtlicher Vermessung)
- Bauzone
- Entwicklungsgebiet Regionale Arbeitszone (RAZ) Gäu
- Gemeindegrenze

Die Nutzungen innerhalb des Siedlungsgebietes sind im Bauzonenplan dargestellt.

0 50 100 200 Meter





1. Öffentliche Auflage vom 10. Juni bis 10. Juli 2023
2. Öffentliche Auflage vom 22. Januar bis 23. Februar 2024

Beschlossen vom Gemeinderat Härkingen
Härkingen, 18. Juni 2024

Der Gemeindepräsident:  

Der Gemeindevizepräsident: 

Genehmigt vom Regierungsrat des Kantons Solothurn
mit RRB Nr. 2025/2198 vom 23. Dezember 2025

Publikation des Regierungsratsbeschlusses im Amtsblatt vom 20. März 2026
Der Staatschreiber:  

Kanton Solothurn  75 / 83
Gemeinde Härkingen

Gesamtplan

Situation 1:2'500
Ortsteil Nord

Index	Datum	Änderungen	gez.	gepr.	Demungen,	geprüft:	genehmigt:
03	14.11.22	nach öffentlicher Mitwirkung 16. Januar bis 7. Februar 2022	mwy	ino	03.07.2017	ATW/P	170
02	30.11.21	gem. 2. Vorprüfung vom 17. August 2021	mwy	ino	03.07.2017	ATW/P	170
01	20.04.21	gem. Vorprüfungsbericht vom 23. September 2020	mwy	ino	06.02.2026	09.9.7.26	21695 / 3

AV-Grundlage vom 24. Juni 2024