

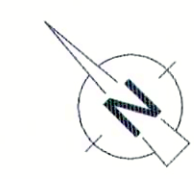



### Genehmigungsinhalt

- Baulinie entlang Kantonsstrasse
- Vorbaulinie entlang Kantonsstrasse
- Baulinie aufgehoben
- Abgrenzung Geltungsbereich Kanton / Gemeinde

### Orientierungsinhalt

- Gemäss Bauzonenplan und Erschliessungsplan**
- Bauzonengrenze
  - Gestaltungsbaulinie
  - Gebiet mit rechtsgültigem Gestaltungsplan / mit Gestaltungsplanpflicht
- Gemäss kantonalen Erschliessungsplänen**
- Baulinie entlang Kantonsstrasse (bestehend)
  - Hauptverkehrsstrasse (Kantonsstrasse)
- Weitere Inhalte**
- Gemeindegrenze



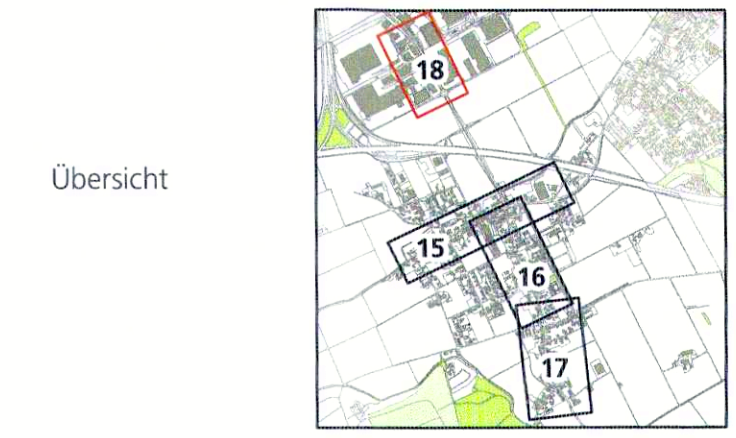
Gemeinde Härkingen  
 Strasse Egerkingenstrasse  
 Abschnitt / Objekt Ortsteil Nord  
 Projekt Ortsplanungsrevision  
 Projektphase Erschliessungsplan

Genehmigt vom Regierungsrat  
 RRB Nr. 2025/2198 vom 23. Dezember 2025  
 Publikation im Amtsblatt  
 vom 20. März 2026



### Kantonaler Baulinienplan

Situation 1 : 1'000



Dok.-Nr.		84 x 30
Format		
Erstellt	Kürzel	Datum
Geprüft	mwv	21.04.2021
Freigabe		
Revidiert Index A		
Geprüft		
Freigabe		

**Amt für Verkehr und Tiefbau**  
 Röthhof, Werkhofstrasse 65, 4509 Solothurn  
 Telefon 032 627 26 33  
 Email avt@bd.so.ch / ww.avt.so.ch