

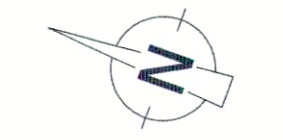



Genehmigungsinhalt

- Baulinie entlang Kantonsstrasse
- Vorbaulinie entlang Kantonsstrasse
- Baulinie aufgehoben
- Abgrenzung Geltungsbereich Kanton / Gemeinde

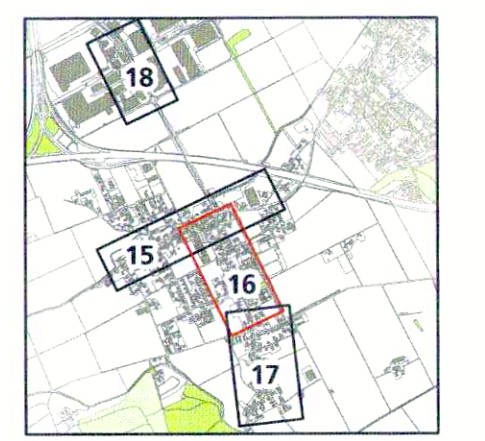
Orientierungsinhalt

- Gemäss Bauzonenplan und Erschliessungsplan**
 - Bauzonengrenze
 - Gestaltungsbaulinie
 - Gebiet mit rechtsgültigem Gestaltungsplan / mit Gestaltungsplanpflicht
- Gemäss kantonalen Erschliessungsplänen**
 - Baulinie entlang Kantonsstrasse (bestehend)
 - Hauptverkehrsstrasse (Kantonsstrasse)
- Weitere Inhalte**
 - Sichtzone (nach §50 KBV)
 - Hecke und Uferbestockung (auf der Grundlage der amtlichen Vermessung angepasst) / mit Heckenfeststellung
 - Wald (gemäss AWJF) / mit Waldgrenze
 - Gewässer / Gewässer überdeckt, eingedolt (gemäss amtlicher Vermessung)
 - Gemeindegrenze



Gemeinde Härkingen
 Strasse Fulenbacherstrasse
 Abschnitt / Objekt Abschnitt Nord
 Projekt Ortsplanungsrevision
 Projektphase Erschliessungsplan
 Inhalt **Kantonaler Baulinienplan**
 Situation 1 : 1'000

Genehmigt vom Regierungsrat
 RRB Nr. 2025/2198 vom 23. Dezember 2025
 Publikation im Amtsblatt
 vom 20. März 2026



Übersicht

Dok.-Nr.		
Format	105 x 30	
Erstellt	Kürzel	Datum
Geprüft	mwv	21.04.2021
Freigabe		
Achs-Nr.		
Bezugspunkt (BP)		
Achs-Nr.		
Bezugspunkt (BP)		
Objekt-Nr. KB		
Projekt-Nr.		
Revidiert Index A		
Geprüft		
Freigabe		

Amt für Verkehr und Tiefbau
 Rötihof, Werkhofstrasse 65, 4509 Solothurn
 Telefon 032 627 26 33
 Email avt@bd.so.ch / www.avt.so.ch

BSB + Partner
 Ingenieure und Planer