




Genehmigungsinhalt

- Baulinie entlang Kantonsstrasse
- Vorbaulinie entlang Kantonsstrasse
- Baulinie aufgehoben
- Abgrenzung Geltungsbereich Kanton / Gemeinde

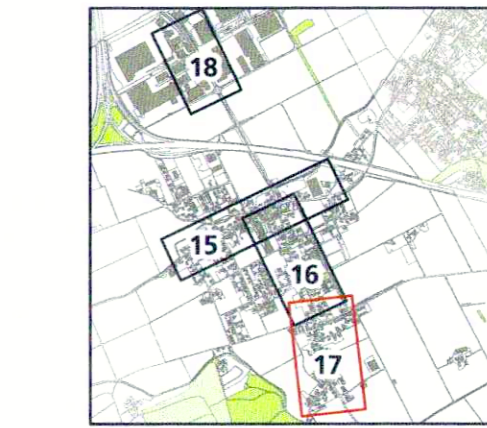

Orientierungsinhalt

- Gemäss Bauzonenplan und Erschliessungsplan**
- Bauzonengrenze
 - Gestaltungsbaulinie
 - Gebiet mit rechtsgültigem Gestaltungsplan / mit Gestaltungsplanpflicht
- Gemäss kantonalen Erschliessungsplänen**
- Baulinie entlang Kantonsstrasse (bestehend)
 - Hauptverkehrsstrasse (Kantonsstrasse)
- Weitere Inhalte**
- Sichtzone (nach §50 KBV)
 - Hecke und Uferbestockung (auf der Grundlage der amtlichen Vermessung angepasst) / mit Heckenfeststellung
 - Gewässer / Gewässer überdeckt, eingedolt (gemäss amtlicher Vermessung)
 - Gemeindegrenze



Gemeinde Härkingen
 Strasse Fulenbacherstrasse / Boningerstrasse / Usserdorf
 Abschnitt / Objekt Abschnitt Süd
 Projekt Ortsplanungsrevision
 Projektphase Erschliessungsplan
 Inhalt Situation 1 : 1'000

Genehmigt vom Regierungsrat
 RRB Nr. 2025/2198 vom 23. Dezember 2025
 Publikation im Amtsblatt
 vom 20 März 2026



Dok.-Nr.		Format	
		105 x 30	
Erstellt		Kürzel	Datum
Geprüft		rmwy	21.04.2021
Freigabe			
Revidiert Index A			
Geprüft			
Freigabe			

Amt für Verkehr und Tiefbau
 Rötihof, Werkhofstrasse 65, 4509 Solothurn
 Telefon 032 627 26 33
 Email avt@bd.so.ch / www.avt.so.ch