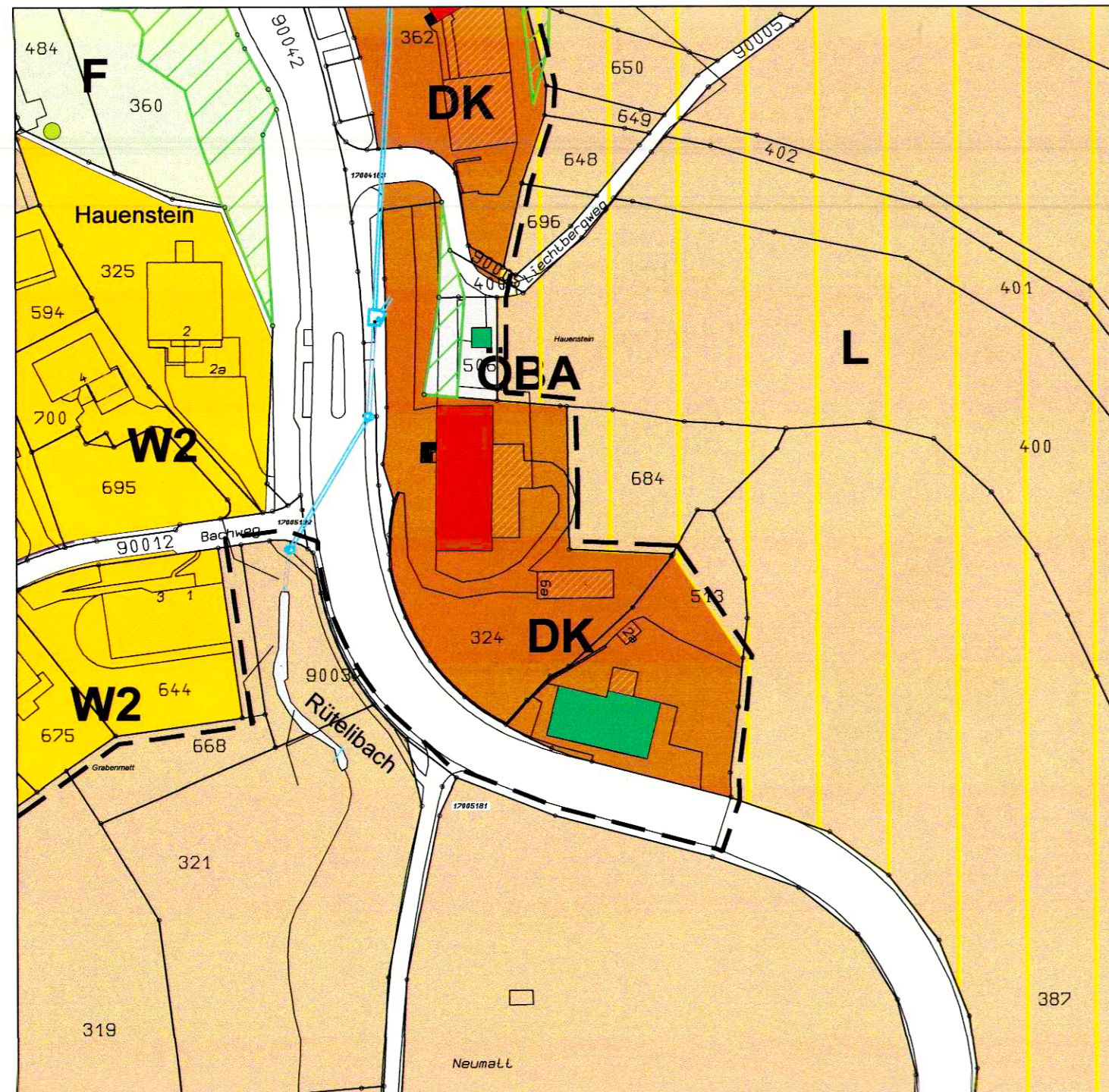


98/37

Orientierungsinhalt

Rechtsgültiger Bauzonen-/ Gesamtplan
RRB Nr. 1624 / 26.08.2002; 719 / 22.03.2005

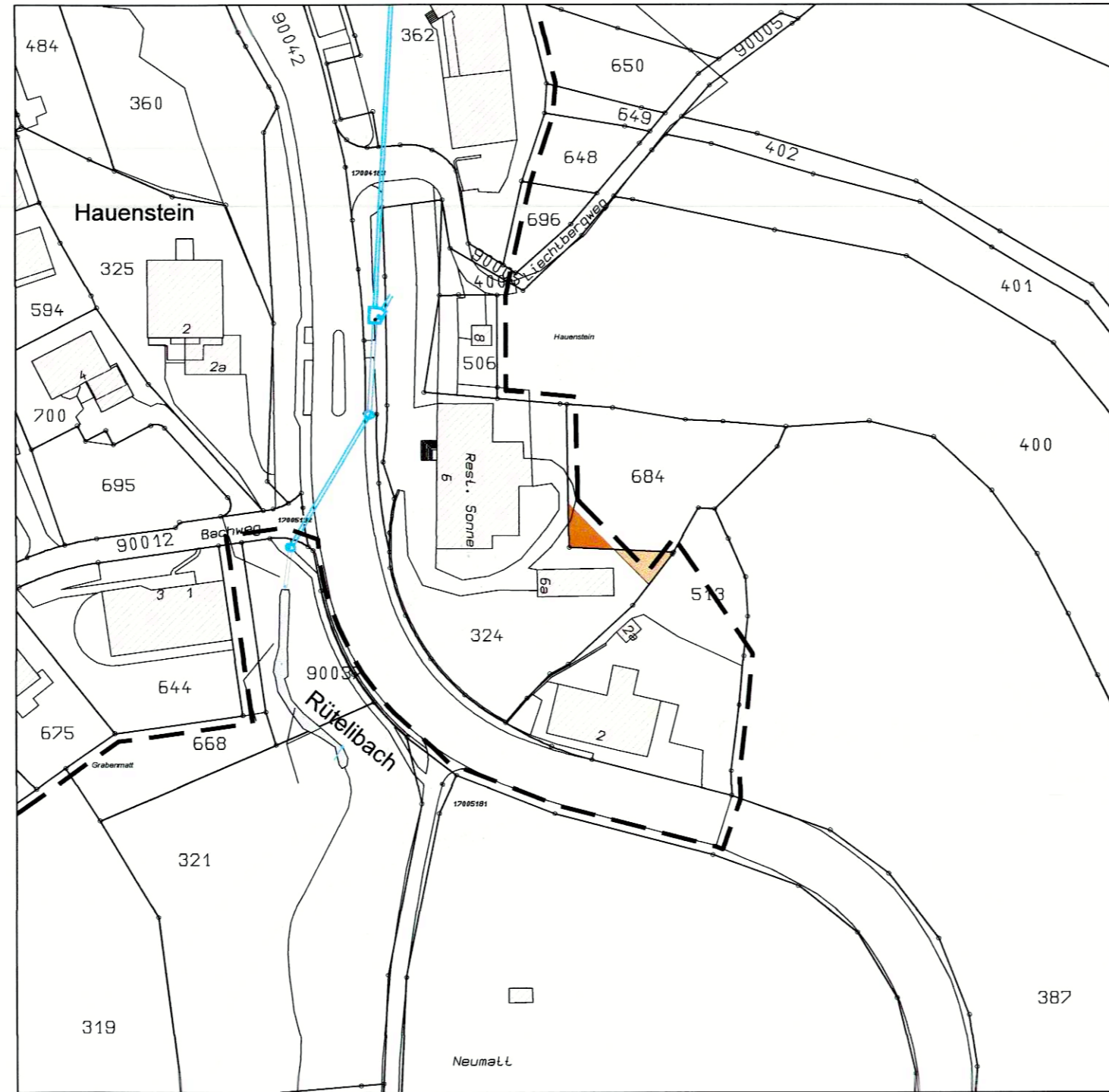


LEGENDE

Wohnzone W2	II	Bauzonengrenze
Dorfkernzone DK	II	Gewässer
Freihaltezone F	III	Bach Eindolung
Landwirtschaftszone L	III	Hecken
Kulturobjekt geschützt		Juraschutzzone
Kulturobjekt erhaltenswert		Einzelbäume geschützt

Genehmigungsinhalt

Änderung Teilzonenplan
RRB Nr. 2022/3 vom 11. Januar 2022

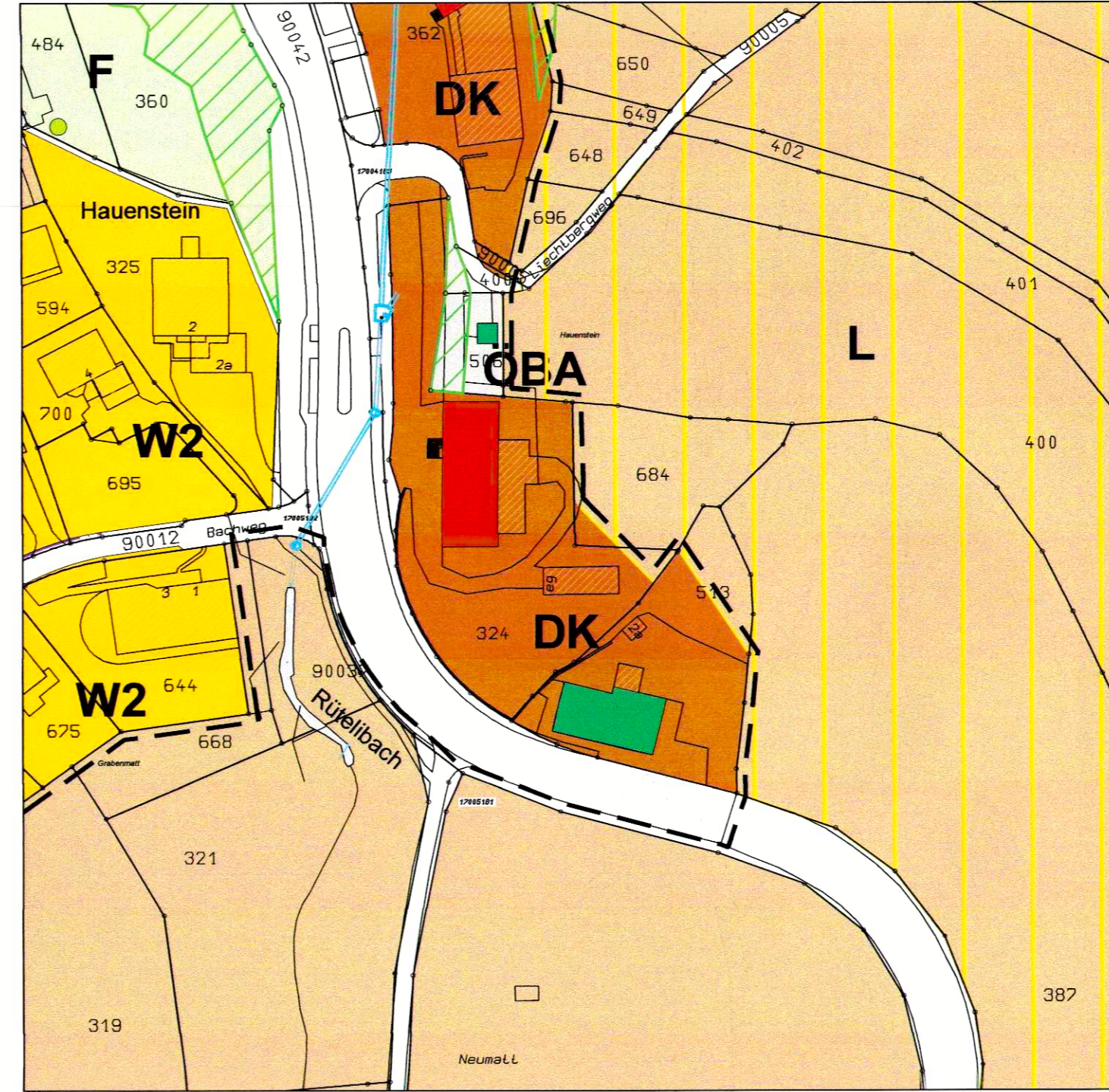


LEGENDE

Dorfkernzone DK	II	Bauzonengrenze
Landwirtschaftszone L	III	Gewässer
		Bach Eindolung

Orientierungsinhalt


Bauzonen-/ Gesamtplan nach Genehmigung
RRB Nr. 1624 / 26.08.2002; 719 / 22.03.2005
RRB Nr. 2022/3 vom 11.03.2022




LEGENDE

Wohnzone W2	II	Bauzonengrenze
Dorfkernzone DK	II	Gewässer
Freihaltezone F	III	Bach Eindolung
Landwirtschaftszone L	III	Hecken
Kulturobjekt geschützt		Juraschutzzone
Kulturobjekt erhaltenswert		Einzelbäume geschützt

EINWOHNERGEMEINDE
HAUENSTEIN - IFENTHAL



KANTON
SOLOTHURN



Teilzonenplan Hauptstrasse

Situation 1:1'000

Öffentliche Auflage: 15. Oktober - 13. November 2021

Beschlossen vom Gemeinderat: am: 18. November 2021

Der Gemeindepräsident: Die Gemeindevorsitzende:



Genehmigt vom Regierungsrat mit RRB Nr. 2022/3 am: 11. Januar 2022

Der Staatsschreiber: *A.F.*



Publikation im Amtsblatt Nr. 10 vom: 11. März 2022

Plan Nr:
6855 - 01

Format:
30 x 84

Projektverfasser:
 ostag
LEIDENSCHAFT FÜR DAS PROJEKT
OSTAG
Ingenieure AG T 062 531 67 00
Jurastrasse 20
4600 Olten www.infostag.ch

Rev.	Bemerkungen	Visum	Datum
	Erstausgabe	thm	27.08.2021
A			
B			
C			
D			
E			
Geprüft		SUT	27.08.2021