

68/20e

KANTON SOLOTHURN GEMEINDE HERBETSWIL





ERWEITERUNG STEINBRUCH HAMMER

GESTALTUNGSPLAN

Rekultivierung

Situation 1:500

Legende

-  Waldrand
-  Gewässer und Tümpel
-  Forstwege
-  Sukzessionsflächen
- Wiederaufforstung durch natürliche Verjüngung.
Das gesamte Steinbruchareal bleibt auch nach dem Abbau (inkl. Forstwege) als Wald der Forstgesetzgebung unterstellt.

27.8.1990	ha	Str.	Situation ca im Jahre 2012	9529
Nr	Datum	Gez	Vis	
			Plan Nr. 5	
BS+TB		Beer Schubiger Benguerel & Partner Dipl.-Ing. ETH StA Bauingenieur- und Vermessungsbüro		Standort: Herbetswil Landschaft: Herbetswil Bauingenieur: Herbetswil

Genehmigungsvermerk

Planaufgabe vom 16.8. bis 14.9.1993

Beschlossen vom Gemeinderat der Einwohnergemeinde Herbetswil

Herbetswil, den 27.10.1994

Die Gemeindepräsidentin: L. Alfermann Der Gemeindevorsteher: A. Hinder

Genehmigt durch den Regierungsrat des Kantons Solothurn

Gemäss RRB Nr. **771** vom 7. März 1995

Solothurn, den Dr. K. Fehrsch

Der Staatsschreiber

