

68/209

KANTON SOLOTHURN



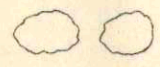

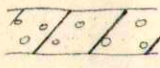
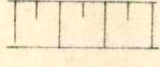
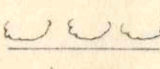




GEMEINDE HERBETSWIL

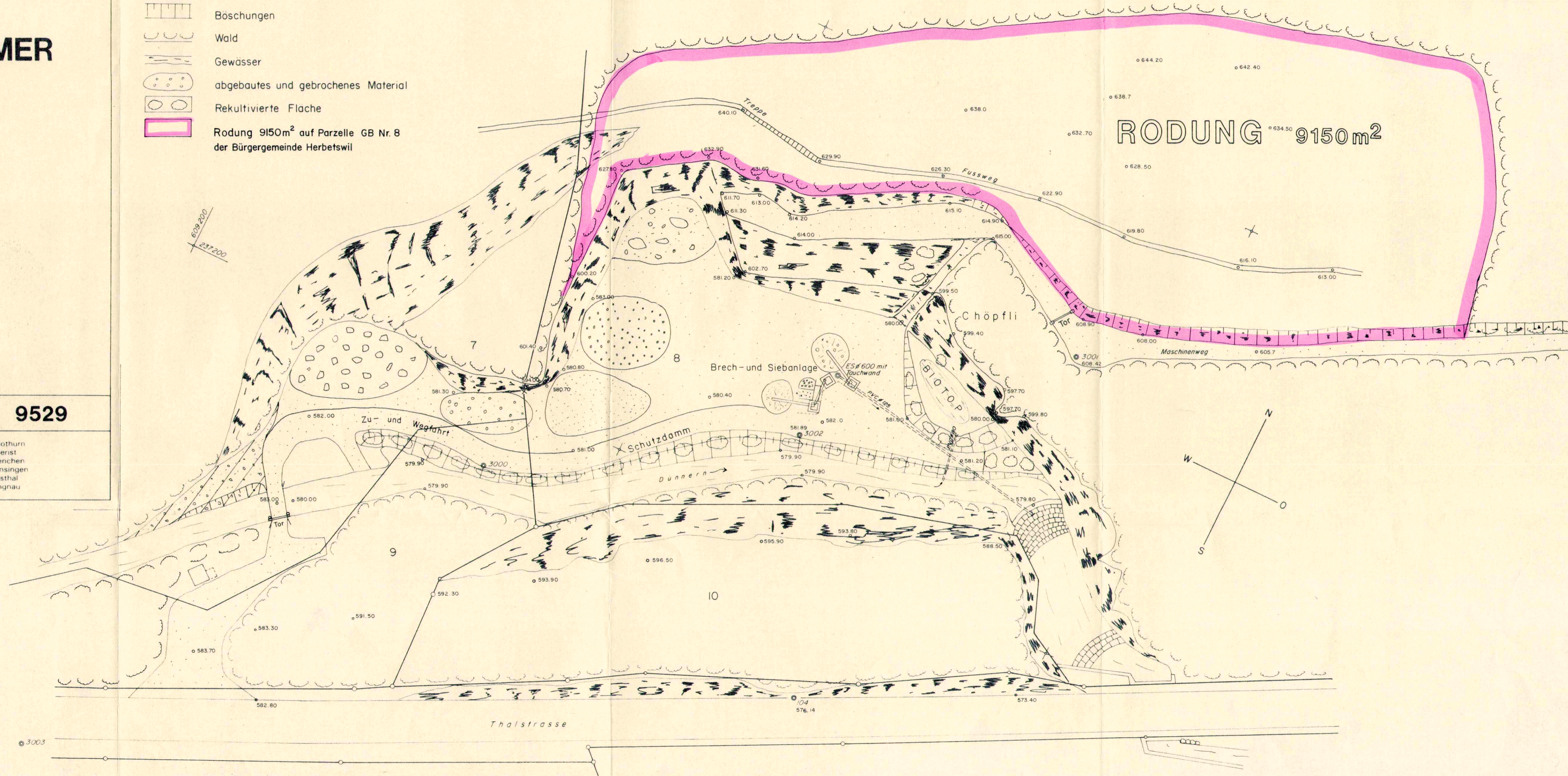
# ERWEITERUNG STEINBRUCH HAMMER

Rodung

Situation 1:500

## Legende

-  Steinbruchboden, Wege und Terrassen
-  übrige Flächen
-  Baumgruppen und Gebusch
-  Felswände
-  geschüttetes Deponiematerial
-  Böschungen
-  Wald
-  Gewässer
-  abgebautes und gebrochenes Material
-  Rekultivierte Fläche
-  Rodung 9150m<sup>2</sup> auf Parzelle GB Nr. 8 der Bürgergemeinde Herbetswil



22.1.1993 Projektbereinigung				
Nr.	Datum	Gez.	Vis.	Situation I. Dezember 1989
	6.2.1990	ha	Str.	Plan Nr. 7
				<b>9529</b>
<b>BS+TB</b>		Beer Schubiger Benguerel & Partner Dipl. Ing. ETH/SIA Bauingenieur- und Vermessungsbüro		Solothurn Biberst Grenchen Oensingen Balsthal Lengnau

Planaufgabe vom 16.8. bis 14.9.1993