


# ERWEITERUNG STEINBRUCH HAMMER

## Wiederaufforstung

Situation 1:500


### Legende



Waldrand



Gewässer und Tümpel



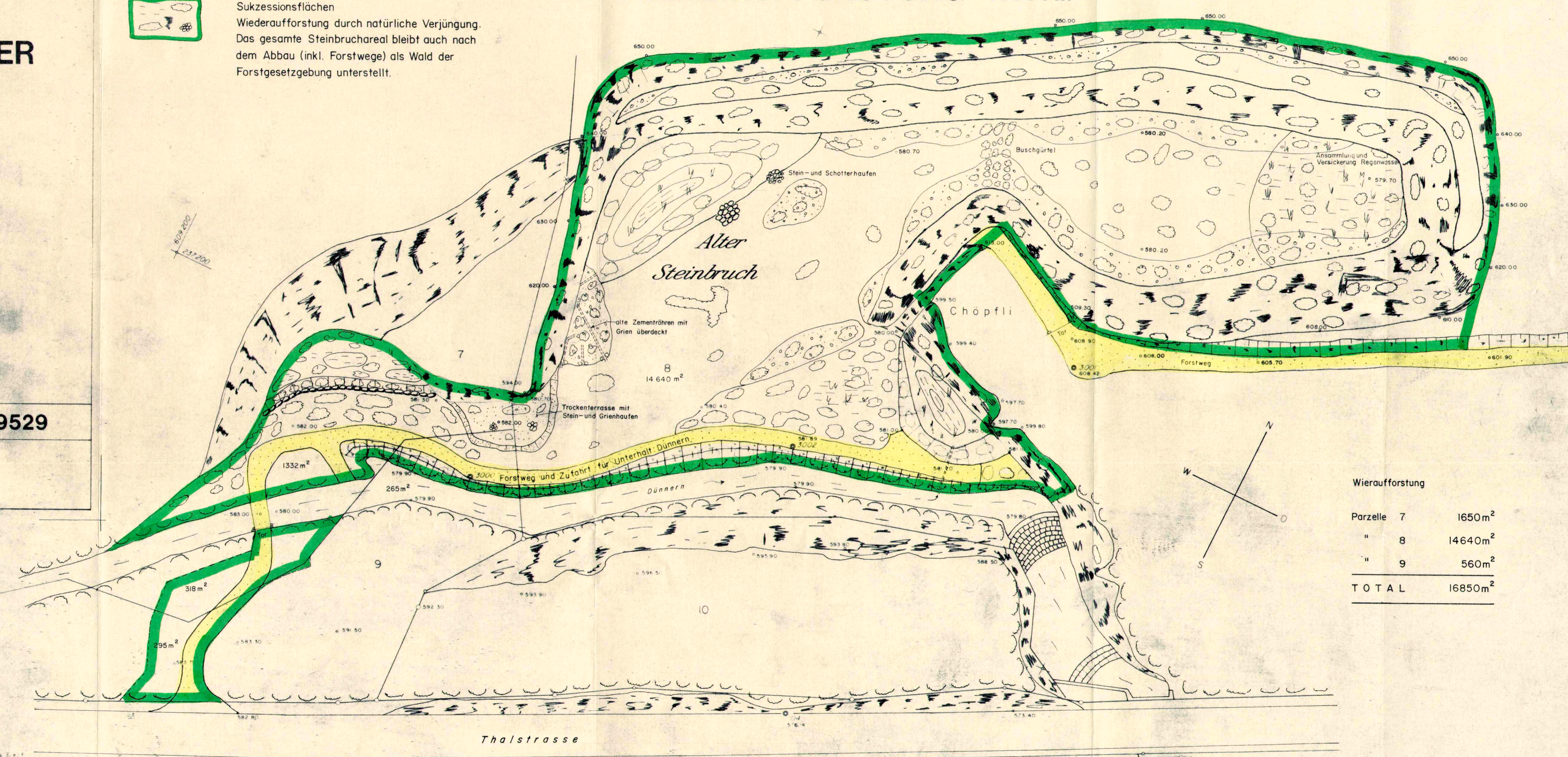
Forstwege



Sukzessionsflächen

Wiederaufforstung durch natürliche Verjüngung.  
Das gesamte Steinbruchareal bleibt auch nach dem Abbau (inkl. Forstwege) als Wald der Forstgesetzgebung unterstellt.

## WIEDERAUFFORSTUNG 16850m<sup>2</sup>



### Wiederaufforstung

Parzelle	7	1650m <sup>2</sup>
"	8	14640m <sup>2</sup>
"	9	560m <sup>2</sup>
<b>TOTAL</b>		<b>16850m<sup>2</sup></b>

22.1.1993 Projektbereinigung				9529
27.8.1990	hc	Str	Situation ca im Jahre 2012	
Nr	Datum	Gez	Vis	Plan Nr. 8
BS + B			Beer Schubiger Benguerel & Partner Dipl Ing ETH SIA Bauingenieur und Vermessungsbüro	
			Solothurn Biberist Grenchen Oensingen Solothurn Lengnau	

Planaufgabe vom 16.8. bis 14.9.1993