






SCHUTZZONENPLAN FÜR DIE OEFFENTLICHE GRÄBLIQUELLE DER WASSERVERSORGUNG


LEGENDE

-  QUELLENSCHUTZZONE I
-  QUELLENSCHUTZZONE II
-  QUELLENSCHUTZZONE III
-  SCHUTZZONEN- UND PARZELLEN- GRENZE IDENTISCH
-  SCHUTZZONEN- UND PARZELLEN- GRENZE NICHT IDENTISCH


PLANAUFLAGE VOM 28.3. BIS 28.4.1996

BESCHLOSSEN VOM EINWOHNERGEMEINDERAT HERBETSWIL HERBETSWIL, 2. MAI 1996

DIE GEMEINDEPRÄSIDENTIN: *H. Ottermatt* DER GEMEINDESCHREIBER: *i. V. Otto Frein*



GENEHMIGT VOM REGIERUNGSRAT DES KANTONS SOLOTHURN GEMÄSS RRB NR. 2032 VOM 3. Sept. 1996



DER STAATSSCHREIBER: *Dr. K. Fuchs*

SITUATION 1 : 5'000 + 1 : 2'000

Dat.	7.8.95	Gez.	<i>Hf</i>
Gr.	60 / 116	Vis.	<i>5</i>
Plan Nr.	6209/23		
Nr.	10.6.1996	ERGÄNZUNG GEMÄSS VORPRÜFUNG	<i>PH 75</i>
Nr.	Datum	Gez.	Vis.
			Rolle Nr. 1670

BSB+Partner Ingenieure und Planer

