


681 25

KANTON SOLOTHURN

GEMEINDE HERBETSWIL

Teilzonenplan GB Nr. 529



Situation 1:1000

Anpassung Zonenplan

AUSGABE : 21.10.2013	DATUM : 16.09.2013	PLAN NR. 13704 - 1
REV. :	MASSTAB : 1 : 1000	
REV. :	PLAN GR. : 30 x 105	

Bernasconi Felder Schaffner
Bauingenieure AG

Sagmattstrasse 3, 4710 Balsthal Tel. 062 / 386 60 90 Fax 062 / 386 60 99 info@bfsag.ch

Legende

Genehmigungsinhalt

Kernzone

Bauzonengrenze

Reservezonengrenze

Untere Grenze Juraschutzzone

Orientierungsinhalt

Kernzone

Kernzone (Reservezone)

Wohnzone zweigeschossig

Zone für öffentliche Bauten und Anlagen

Freihaltezone

Naturgefahrenbereich (mittlere Gefährdung)

Naturgefahrenbereich (geringe Gefährdung)

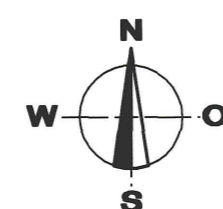
Bauzonengrenze

Reservezonengrenze

untere Grenze Juraschutzzone

Neu

Aufhebung



Öffentliche Planaufgabe vom 19. September 2013 bis 18. Oktober 2013

Beschlossen vom Gemeinderat Herbetswil

Herbetswil, 05. September 2013

Der Gemeindepräsident:

[Signature]



Der Gemeindegrossrat:

[Signature]



Genehmigt vom Regierungsrat des Kantons Solothurn

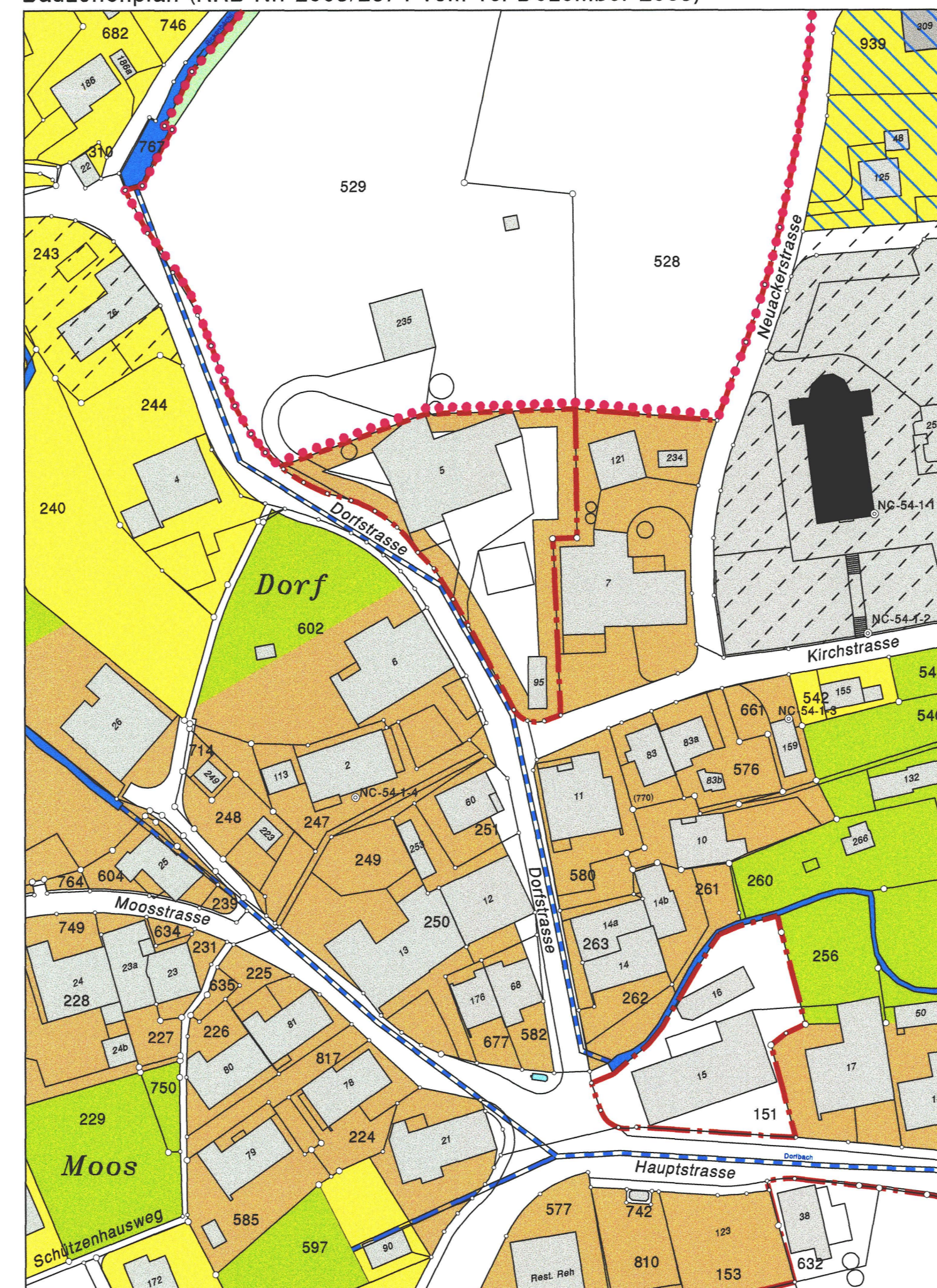
mit RRB Nr. 153 vom 4.2.2014

Publikation im Amtsblatt Nr. 6 vom 7.2.14

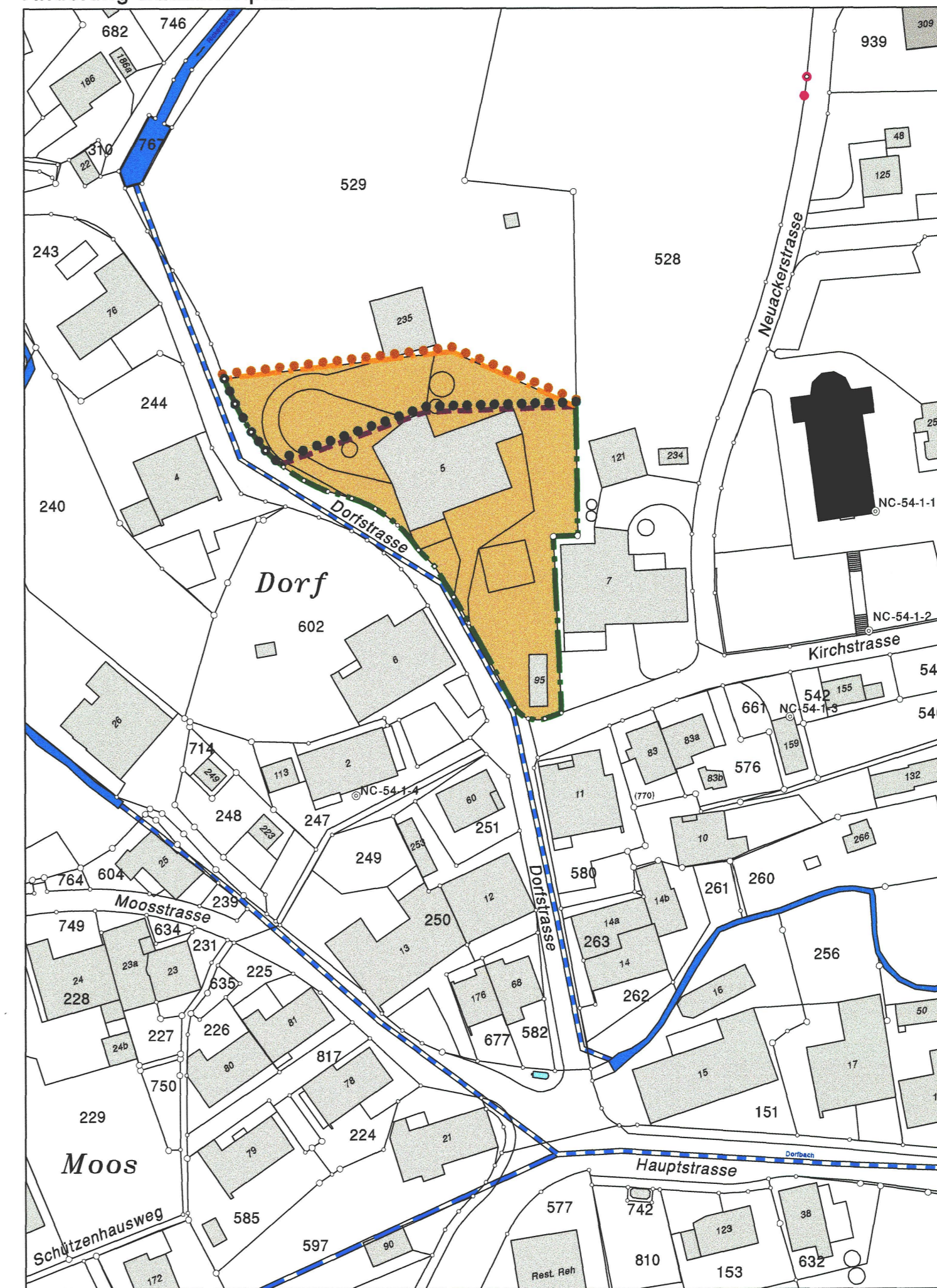
Der Staatsschreiber:

[Signature]

Orientierungsinhalt (rechtsgültig) Bauzonienplan (RRB Nr. 2003/2374 vom 16. Dezember 2003)



Genehmigungsinhalt Änderung Bauzonienplan



Orientierungsinhalt (neu) Bauzonienplan (neu : RRB Nr. 153 vom 4.2.2014)

