


Strassen- und Baulinienplan GB Nr. 529



Situation 1:1000

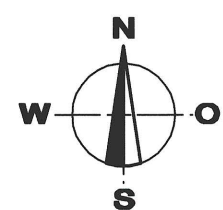
Anpassung Strassen- und Baulinienplan

AUSGABE : 21.10.2013	DATUM : 16.09.2013	PLAN NR. 13704 - 2
REV. :	MASSTAB : 1 : 1000	
REV. :	GEZ. : pi	
	PLAN GR. : 30 x 105	

Bernasconi Felder Schaffner
Bauingenieure AG

Legende

- Genehmigungsinhalt** Neu
- Baulinie
- Gestaltungsbaulinie
- Orientierungsinhalt**
- Strassen
 - Trottoir / Fussweg
 - Baulinie
 - Gestaltungsbaulinie
 - Vorbaulinie
 - Bauzonengrenze
 - Grenze Reservegebiet
 - Öffentliche Gewässer eingedolt
 - Geltungsbereich



Öffentliche Planaufgabe vom 19. September 2013 bis 18. Oktober 2013

Beschlossen vom Gemeinderat Herbetswil
Herbetswil, 05. September 2013

Der Gemeindepräsident:

Stall



Der Gemeindeschreiber:

[Signature]



Genehmigt vom Regierungsrat des Kantons Solothurn
mit RRB Nr. 153 vom 4.2.2014

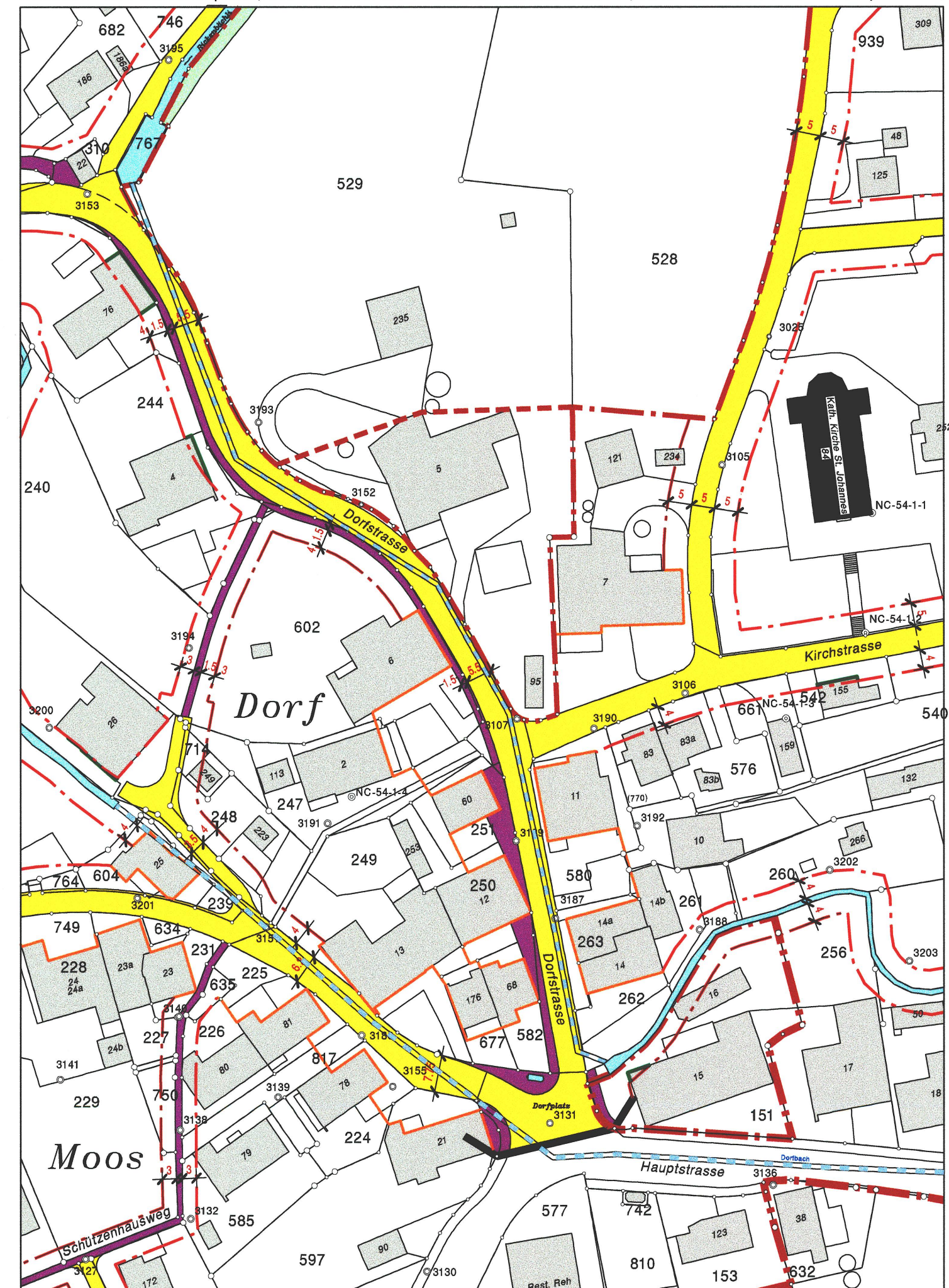
Der Staatsschreiber:

[Signature]

Publikation im Amtsblatt Nr. 6 vom 7.2.14

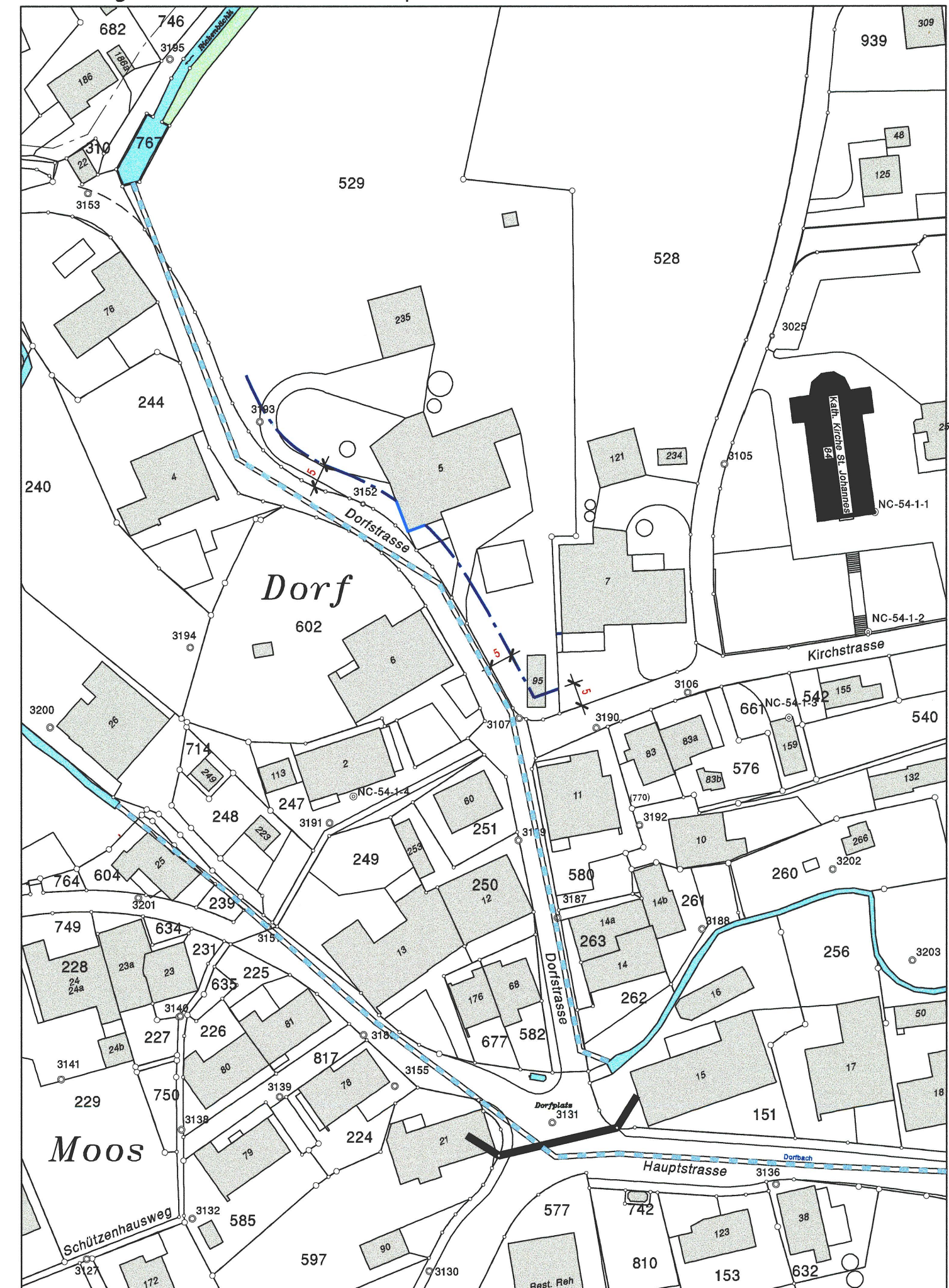
Orientierungsinhalt (rechtsgültig)

Strassen- und Baulinienplan (RRB Nr. 2003/2374 vom 16. Dezember 2003 ; RRB Nr. 2004/707 vom 6. April 2004)



Genehmigungsinhalt

Änderung Strassen- und Baulinienplan



Orientierungsinhalt (neu)

Strassen- und Baulinienplan (neu : RRB Nr. 153 vom 4.2.2014)

