



Teilzonenplan mit Zonenvorschriften Hochwasserschutz und Revitalisierung Dünnern Herbetswil

Situation 1 : 1'000

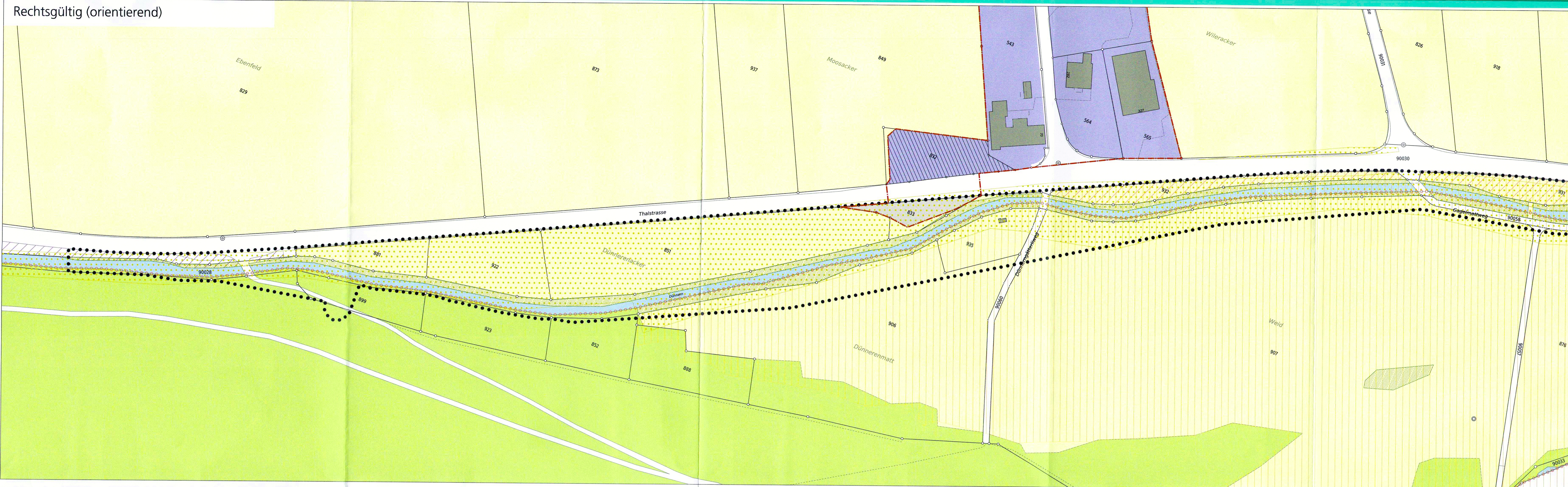
Index	Datum	Änderungen	gezeichnet	geprüft	gezeichnet	geprüft	gezeichnet	geprüft
1	18.11.2020	gemäß Vorprüfungsbericht vom 28.09.2020	mmw	mmw	mmw	mmw	mmw	mmw
			gezeichnet: mmw		geprüft: mmw		Plan Nr. 21958 / 1	
			Grösse: 60 x 105		Datei: mmw		gedruckt: 01.12.2020 10:24:31	

AV-Grundlage vom: wird wöchentlich aktualisiert CAD-File: W:\Herbetswil\21958\Zonierung\Zonierung\21958_1_Teilzonenplan.dwg

Eberst Tel. 032 671 22 22
 Burgdorf Tel. 034 420 16 20
 Grenchen Tel. 032 654 59 30
 Uster Tel. 031 978 00 78
 Olten Tel. 062 388 38 38 www.bsb-partner.ch

BSB + Partner
Ingenieure und Planer **bsb**

Rechtsgültig (orientierend)




Genehmigungsinhalt

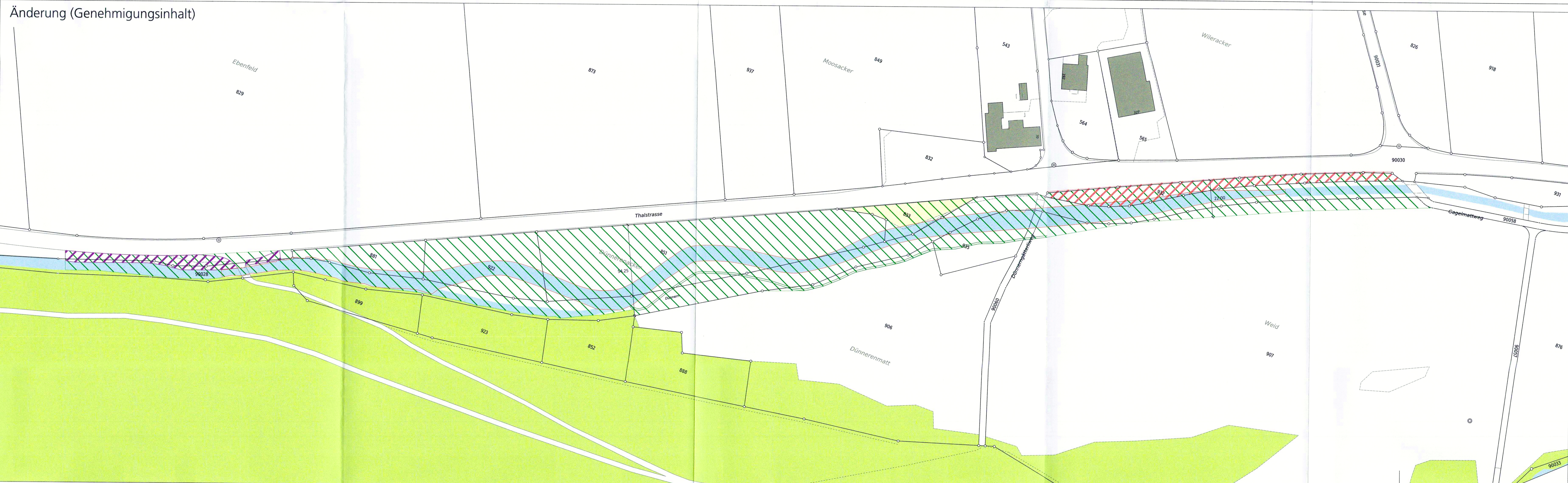
- Bauzonengrenze
- Uferschutzzone (ausserhalb Bauzone der Landschaftszone überlagert)
- Landwirtschaftszone, ES III
- Aufhebung geschützte Naturobjekte (gemäss Gesamtplan Herbetswil)
- Ungedüngte Wiesen- und Krautstreifen
- Extensiv genutzter Uferstreifen

Orientierungsinhalt

- Geltungsbereich Hochwasserschutz und Revitalisierung Dünnern Herbetswil, Abschnitt Dünneracker
- Geplanter Trampelpfad
- Gewerbezone
- Spezialzone Parkplatz
- Bauverbot (gemäss § 5 Abs. 5 Zonenreglement Herbetswil)
- Öffentliches Gewässer projektiert / bestehend
- Hecke und Uferbestockung
- Kantonales Vorranggebiet Natur und Landschaft (gemäss kant. Richtplan)
- Kantonale Uferschutzzone (gemäss kant. Richtplan)
- Grenze Juraschutzzone (gemäss kant. Richtplan, angepasst)
- Geschützte Naturobjekte (gemäss Gesamtplan Herbetswil)
- Ungedüngter Wiesen- und Krautstreifen
- Extensiv genutzter Uferstreifen



Änderung (Genehmigungsinhalt)

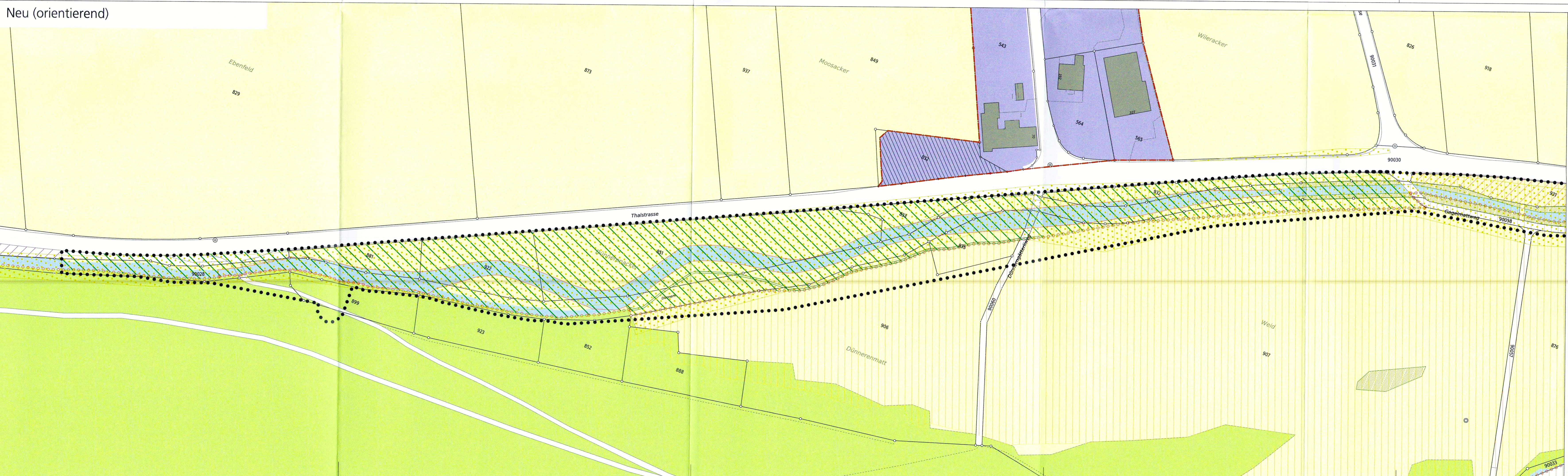


Zonenvorschriften

- Kommunale Uferschutzzone ausserhalb Bauzone**
- Zweck**
Die kommunale Uferschutzzone (ausserhalb Bauzone) bezweckt die langfristige Sicherung des Gewässerraums (Freihaltung der Uferbereiche von Bauten und Anlagen) sowie die Erhaltung, Förderung und Schaffung naturnaher Ufer mit standortgerechter Ufervegetation.
 - Nutzung / Bewirtschaftung**
Die kommunale Uferschutzzone ausserhalb Bauzone ist der Landschaftszone überlagert. Es gelten die Bestimmungen gemäss Gewässerschutzverordnung (GSchV) und Chemikalien-Risikoreduktions-Verordnung (ChemRRV). Die Uferschutzzone ist naturnah und extensiv zu nutzen. Der Uferbereich bleibt zur Förderung der Mensch-Wasser-Beziehung öffentlich zugänglich.
Beim Gewässerraum, der landseitig über Erschliessungswege und -strassen hinausreicht, bestehen keine Einschränkungen der landwirtschaftlichen Nutzung bei Acker- oder Grünland. Der Bewirtschafter hat aber dafür zu sorgen, dass keine Dünger und Pflanzenschutzmittel ins Gewässer gelangen. Dazu hat er, neben den allgemeinen Sorgfaltspflichten, ab Fahrbahnrand einen Pufferstreifen in Form eines Grasstreifens von 1.0 m Breite anzulegen.
Verjüngung und Durchlichtung von Ufergehölzen sind vom Kreisforster oder in dessen Auftrag vom Revierforster anzurechnen. Unterhaltmassnahmen richten sich grundsätzlich nach dem Unterhaltskonzept Gewässer der Gemeinde.
 - Bauten und Anlagen, Terrainveränderungen**
Bauten und Anlagen sind, wenn sie nicht von ihrem Zweck einen Standort am Ufer erfordern, unzulässig. Dies gilt auch für Terrainveränderungen und Veränderungen der Ufer, soweit sie nicht der Renaturierung, der Revitalisierung oder dem notwendigen Gewässerunterhalt dienen. Renaturierungsmassnahmen sind zulässig. Im Übrigen gelten die Bestimmungen der GSchV Art. 41c.

Aufgehoben: Spezialzone Parkplatz

Neu (orientierend)



Öffentliche Auflage vom 7. Dezember 2020 bis 18. Januar 2021
 Beschlossen vom Gemeinderat Herbetswil
 Herbetswil, 26. November 2020
 Der Gemeindepräsident: *Stall*
 Die Gemeindegeschreiberin: *Altmann*

Gemeinde Herbetswil

Genehmigt vom Regierungsrat des Kantons Solothurn
 mit RRB Nr. 2021/1628 vom 5. Juli 2021
 Publikation des Regierungsratsbeschlusses im Amtsblatt Nr. 34 vom 27. August 2021
 Der Staatschreiber: *A.F.*