

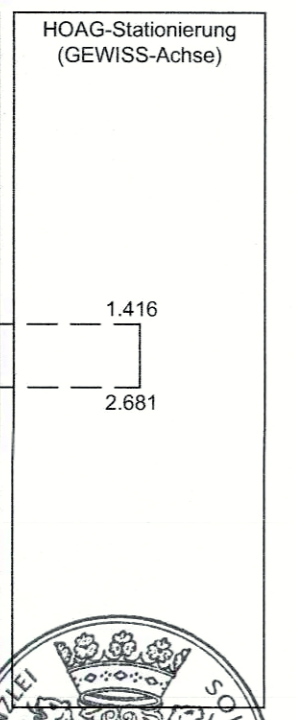
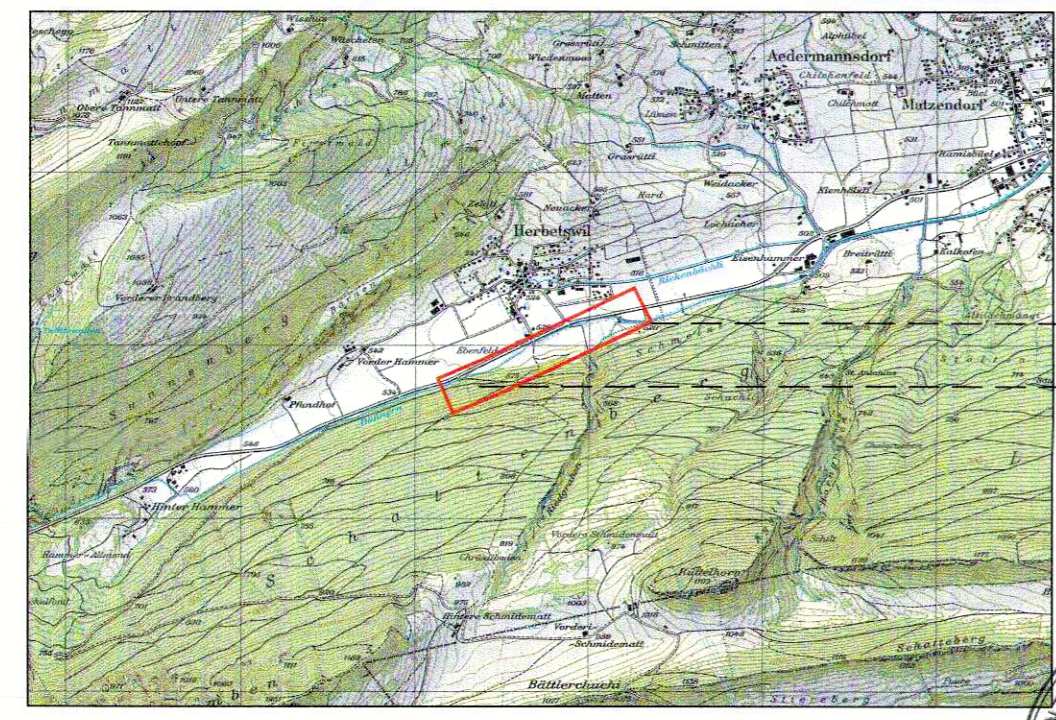
# Hochwasserschutz

Beilage 2.02

Kantonaler Erschliessungs- und Gestaltungsplan und Sonderbauvorschriften  
Hochwasserschutz und Revitalisierung Dünnern Herbetswil  
Abschnitt Dünnernacker  
Situation KM 1.834 - 1.416, 1:500

Dem kantonalen Erschliessungs- und Gestaltungsplan und Sonderbauvorschriften „Hochwasserschutz und Revitalisierung Dünnern Herbetswil, Abschnitt Thalstrasse“ kommt die Bedeutung der Baubewilligung nach § 39 Abs. 4 des Planungs- und Baugesetzes des Kantons Solothurn (PBG, BGS 711.1) zu.

VORSTUDIE VORPROJEKT BAUPROJEKT **AUFLAGEPROJEKT** AUSFÜHRUNGSPROJEKT

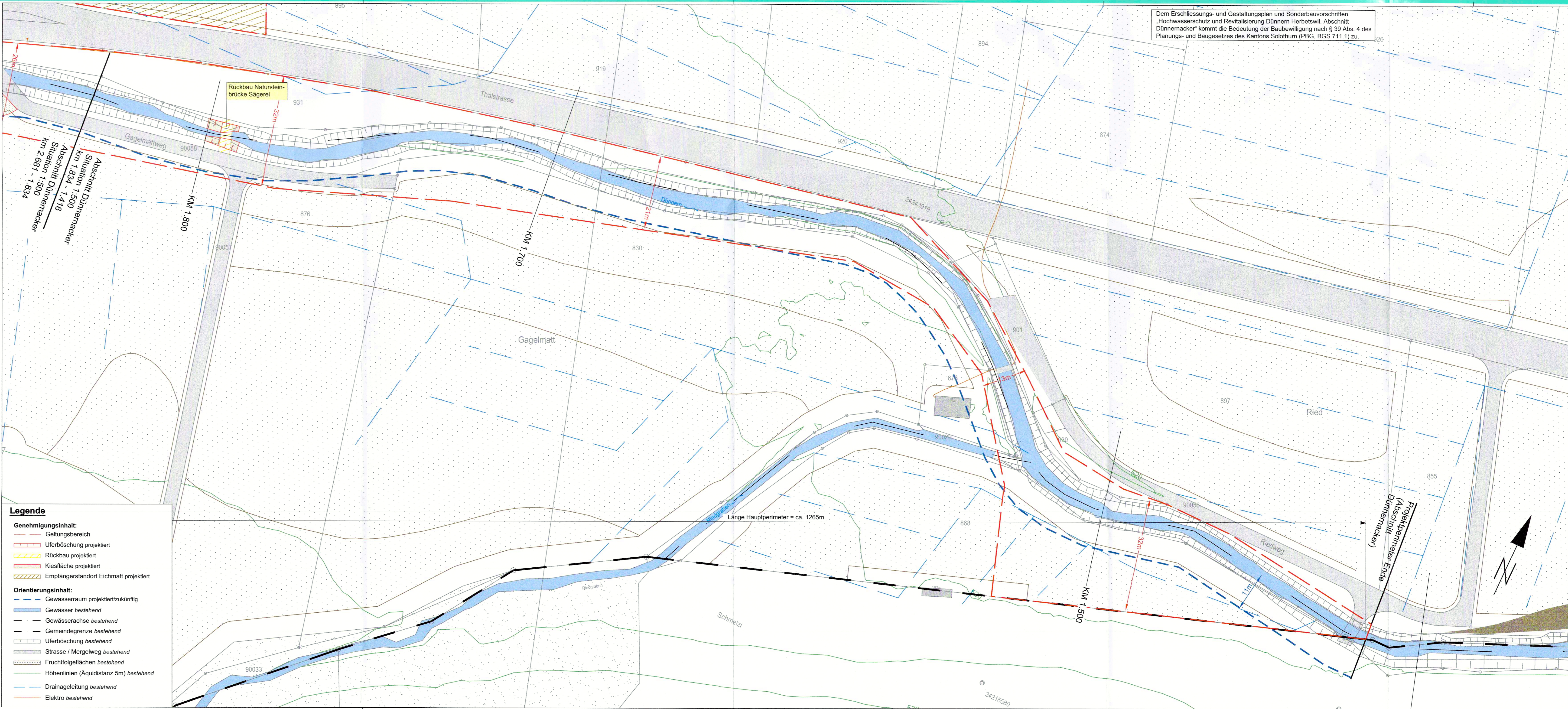


Öffentliche Auflage vom: 07.12.2020 bis 18.01.2021  
Genehmigt vom Regierungsrat mit Beschluss Nr. 2021/1030 vom 5. Juli 2021  
Der Staatschreiber:  
Publikation des RRB im Amtsblatt Nr.: 34 vom 27. August 2021



FORMAT	DATEINAME			
40 x 110	301.1-307.1_HWS+R_Dünnern_Herbetswil.dwg			
PLAN-NR. / VERS.	BEARBEITET	DATUM	KONTROLLIERT	DATUM
T1125 / 306.2	ROR	09.06.2021	GIL / RIA	09.06.2021

PROJEKTVERFASSER  
**HOLINGER AG INGENIEURUNTERNEHMEN**  
Bahnhofstrasse 2, CH-4601 Olten  
Telefon +41 (0)52 287 78 60  
olten@holinger.com www.holinger.com  
Zertifiziert ISO 9001



Dem Erschliessungs- und Gestaltungsplan und Sonderbauvorschriften „Hochwasserschutz und Revitalisierung Dünnern Herbetswil, Abschnitt Dünnernacker“ kommt die Bedeutung der Baubewilligung nach § 39 Abs. 4 des Planungs- und Baugesetzes des Kantons Solothurn (PBG, BGS 711.1) zu.

- Legende**
- Genehmigungsinhalt:**
- Geltungsbereich
  - Uferböschung projektiert
  - Rückbau projektiert
  - Kiesfläche projektiert
  - Empfängerstandort Eichmatt projektiert
- Orientierungsinhalt:**
- Gewässerraum projektiert/zukünftig
  - Gewässer bestehend
  - Gewässerachse bestehend
  - Gemeindegrenze bestehend
  - Uferböschung bestehend
  - Strasse / Mergelweg bestehend
  - Fruchtfolgefächern bestehend
  - Höhenlinien (Äquidistanz 5m) bestehend
  - Drainageleitung bestehend
  - Elektro bestehend