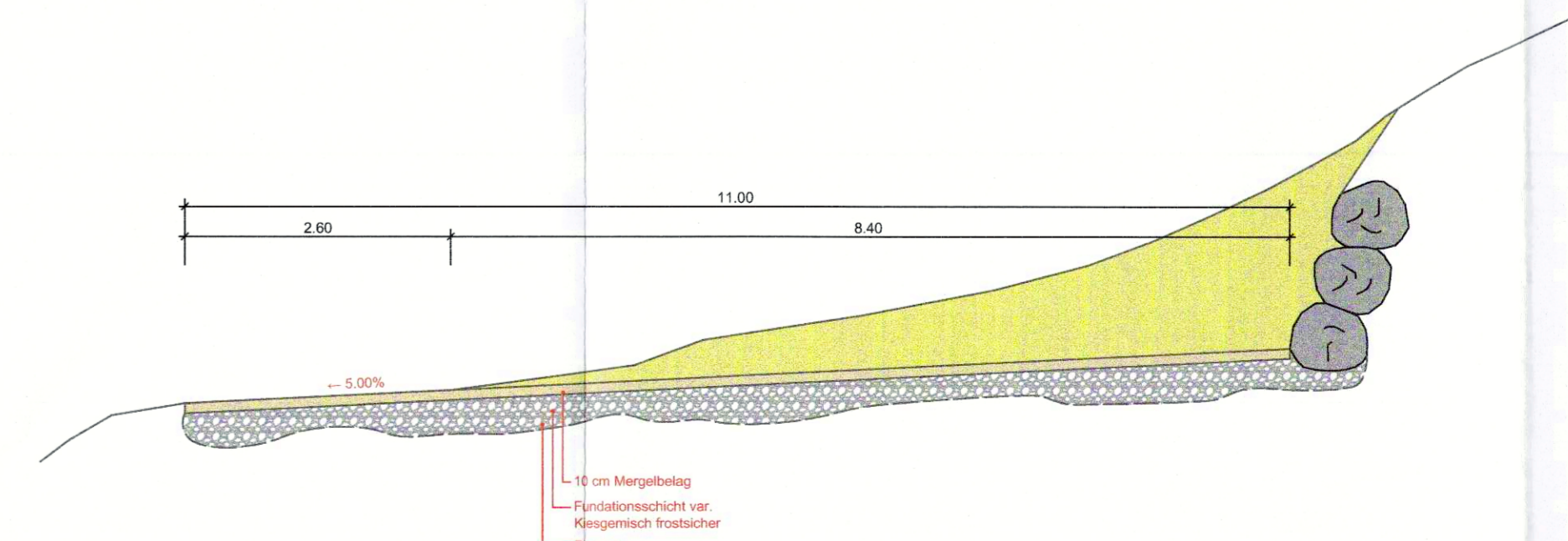
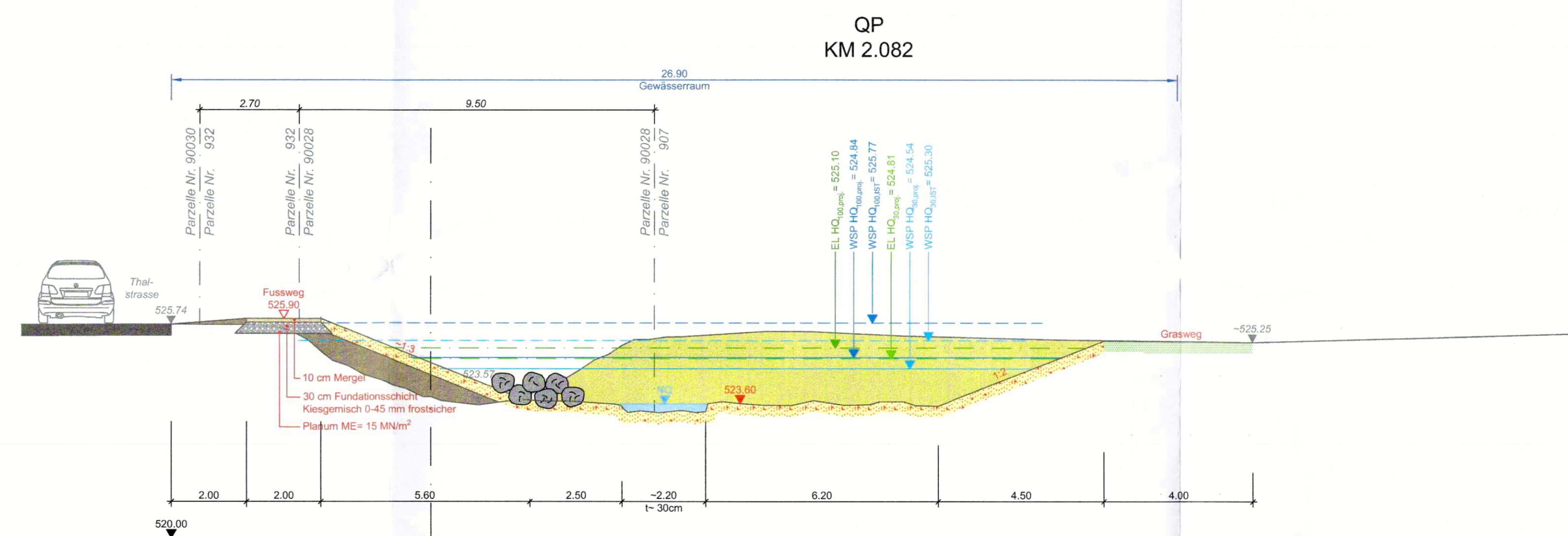
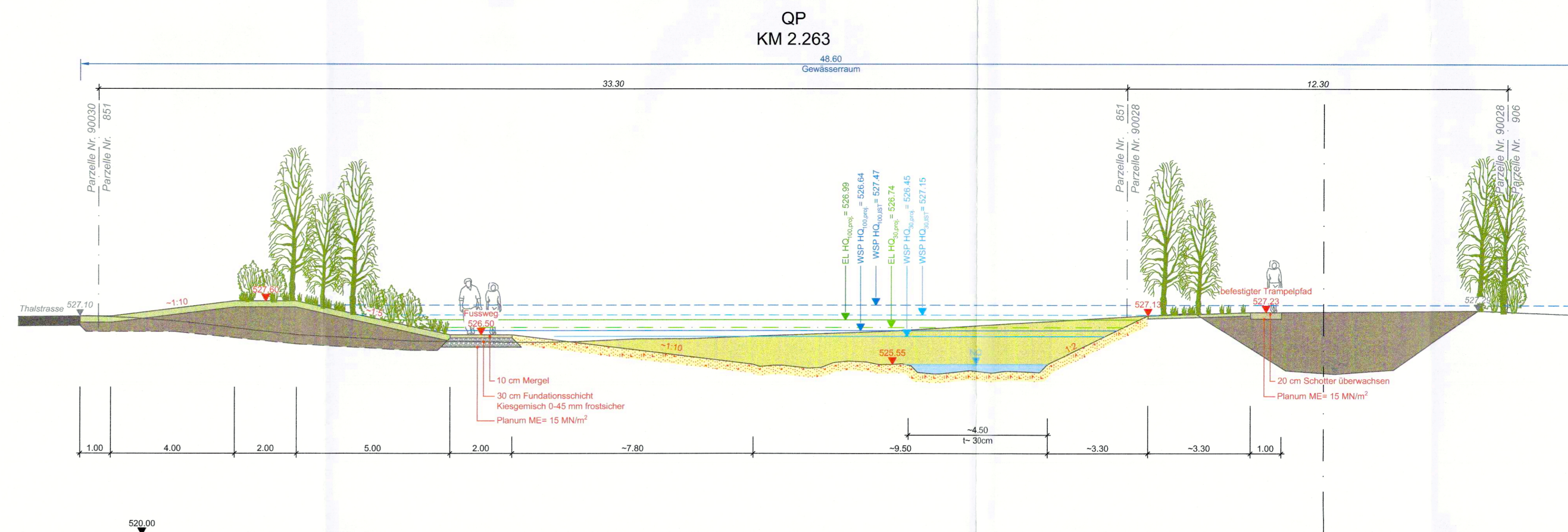
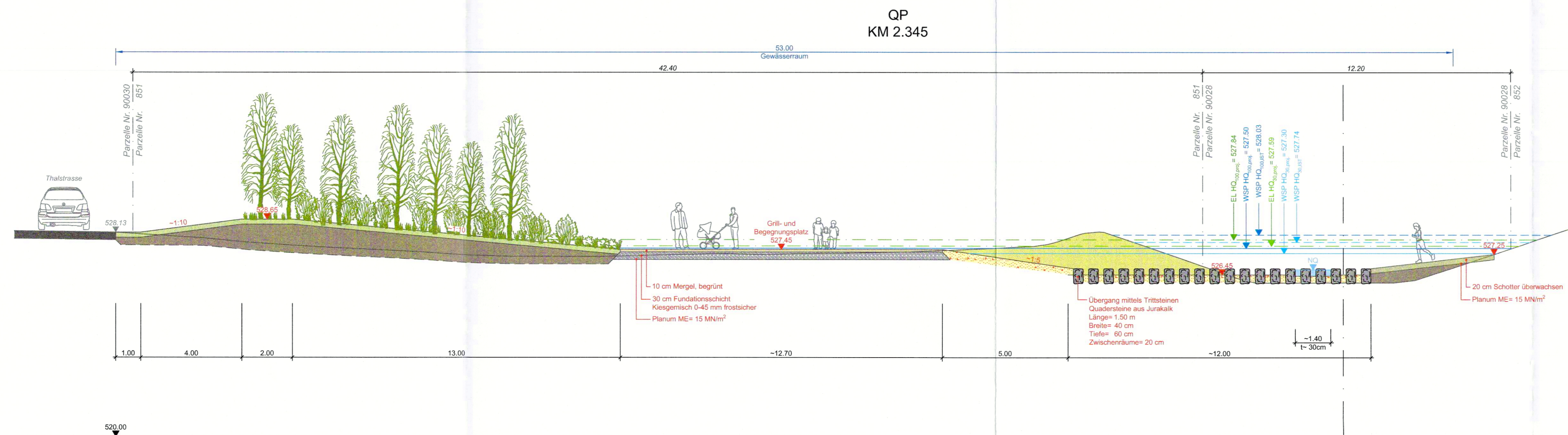
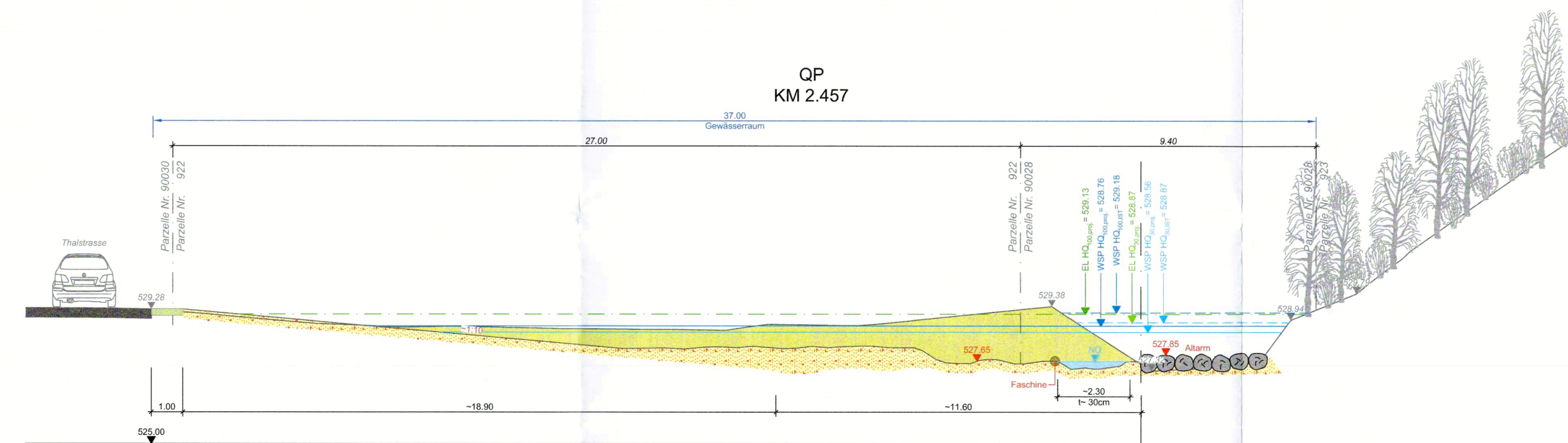
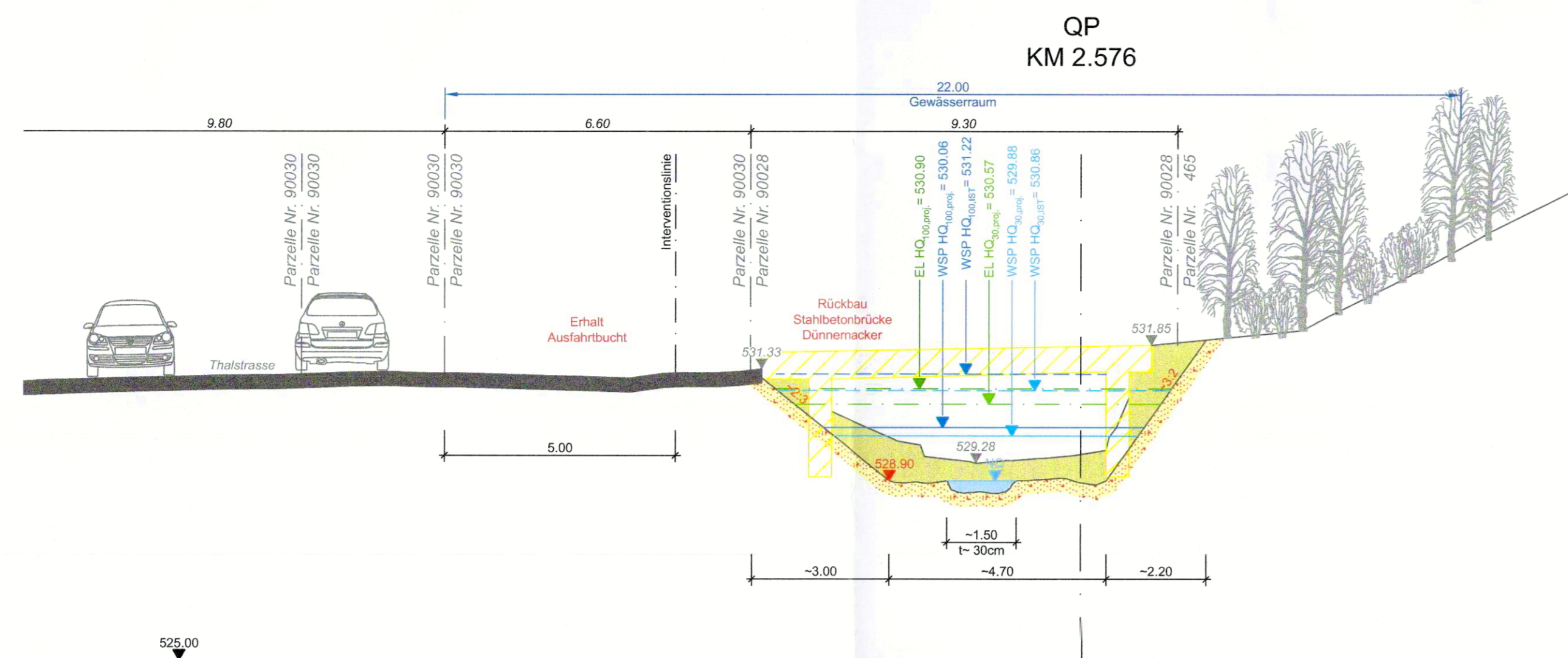


Dem Erschliessungs- und Gestaltungsplan und Sonderbauvorschriften „Hochwasserschutz und Revitalisierung Dünnern Herbetswil, Abschnitt Dünnernacker“ kommt die Bedeutung der Baubewilligung nach § 39 Abs. 4 des Planungs- und Baugesetzes des Kantons Solothurn (PBG, BGS 711.1) zu.

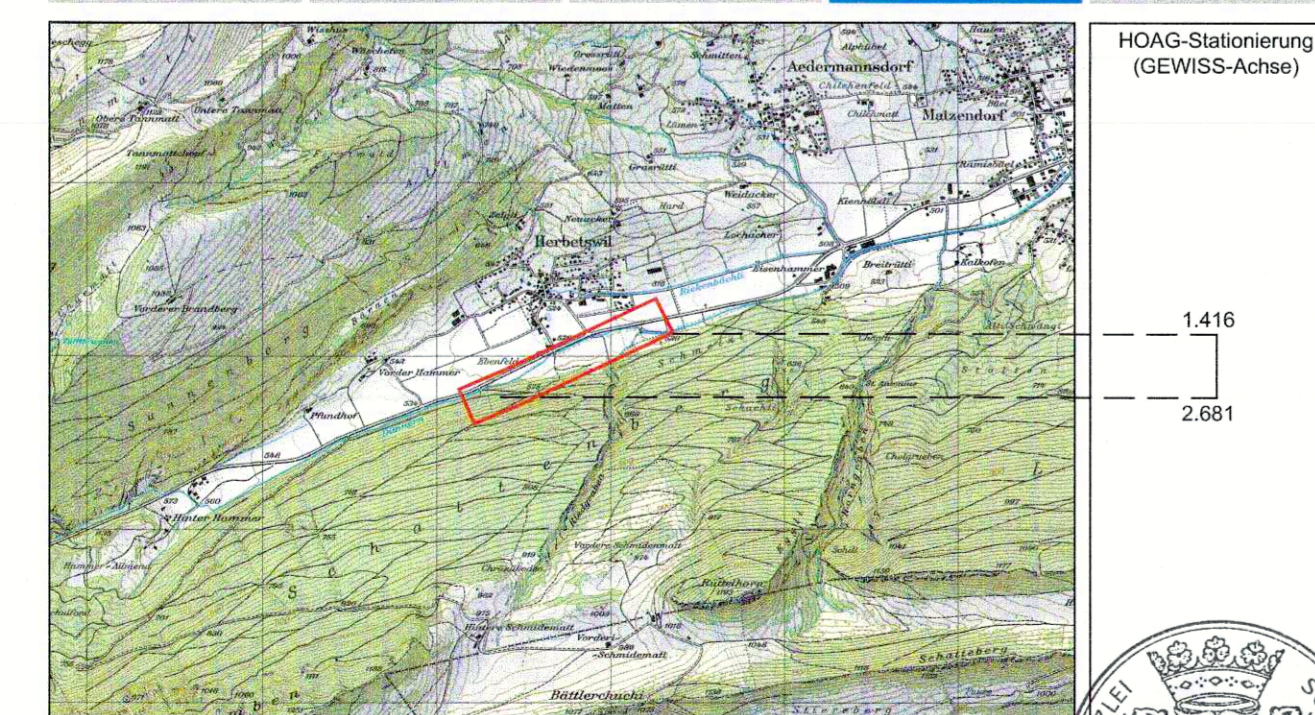
Legende

- Genehmigungsinhalt:**
- Hochwasserschutzmassnahmen projektiert
 - Asphaltweg projektiert
 - Mergelweg projektiert
 - Schotterweg projektiert
 - Beton projektiert
 - Rückbau projektiert
 - Auffüllung/Aufschüttung projektiert
 - Aushub projektiert
 - Fundationsschicht projektiert
- Orientierungsinhalt:**
- Gelände bestehend
 - Strasse / Mergelweg bestehend
 - Brücke bestehend
 - Mauer bestehend
 - Parzellengrenze bestehend
- Gestaltung Uferböschung siehe sep. Normalienplan Plan Nr. 204



Dem kantonalen Erschliessungs- und Gestaltungsplan und Sonderbauvorschriften „Hochwasserschutz und Revitalisierung Dünnern Herbetswil, Abschnitt Thalstrasse“ kommt die Bedeutung der Baubewilligung nach § 39 Abs. 4 des Planungs- und Baugesetzes des Kantons Solothurn (PBG, BGS 711.1) zu.

VORSTUDIE VORPROJEKT BAUPROJEKT **AUSLAGEPROJEKT** AUSFÜHRUNGSPROJEKT



Öffentliche Auflage vom: bis
Genehmigt vom Regierungsrat mit Beschluss Nr.: vom
Der Staatsschreiber:
Publikation des RRB im Amtsblatt Nr.: vom

FORMAT	DATEINAME			
60/126	301.1-307.1_HWS+R_Dünnern_Herbetswil.dwg			
PLAN-NR. / VERS.	BEARBEITET	DATUM	KONTROLLIERT	DATUM
T1125 / 304.1	KAY	02.12.2020	GIL / RIA	02.12.2020

PROJEKTVERFASSER
HOLINGER AG INGENIEURUNTERNEHMEN
Bühlstrasse 2, CH-4600 Olten
Telefon +41 (0)62 307 70 00
info@holinger.com www.holinger.com
Zertifiziert ISO 9001