

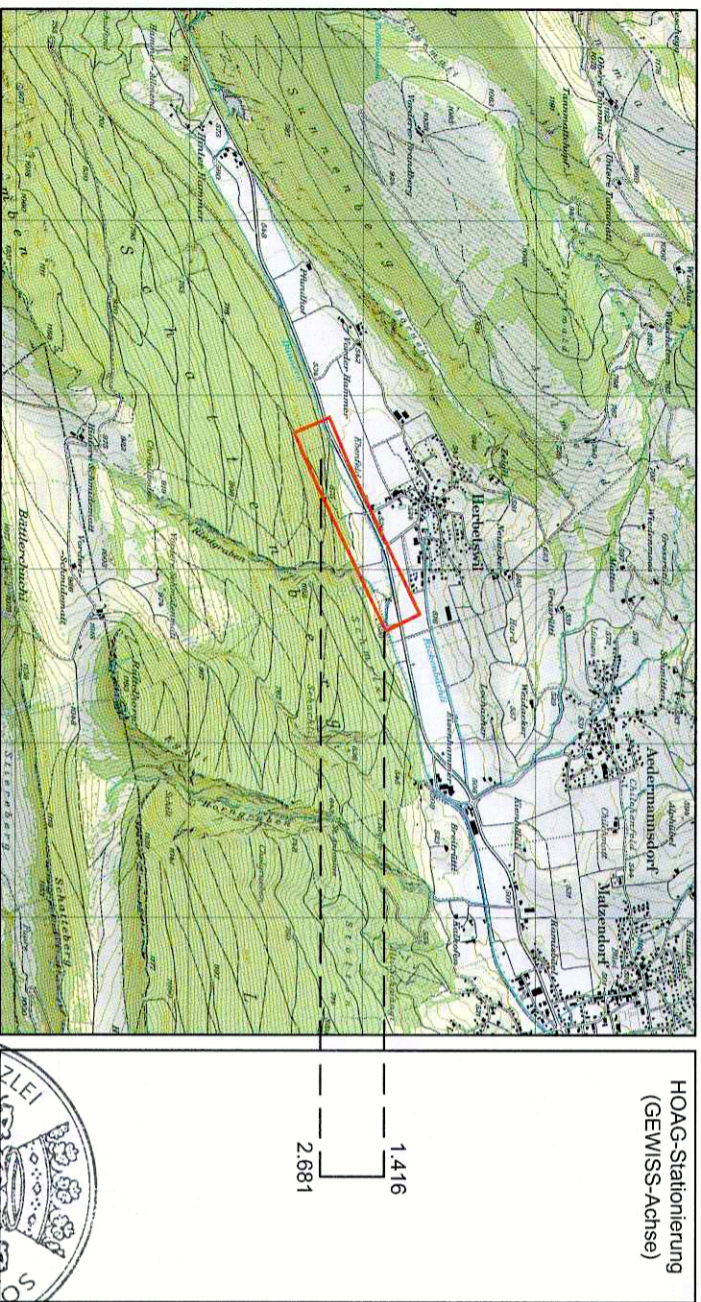
Hochwasserschutz

Beilage 2.05

Kantonaler Erschliessungs- und Gestaltungsplan und Sonderbauvorschriften
 Hochwasserschutz und Revitalisierung Dünnern Herbetswil
 Abschnitt Dünneracker
 Normalien Uferböschung KM 2.681 - 1.834, 1:50

Dem kantonalen Erschliessungs- und Gestaltungsplan und Sonderbauvorschriften „Hochwasserschutz und Revitalisierung Dünnern Herbetswil, Abschnitt Thalstrasse“ kommt die Bedeutung der Baubewilligung nach § 39 Abs. 4 des Planungs- und Baugesetzes des Kantons Solothurn (PBG, BGS 711.1) zu.

VORSTUDIE VORPROJEKT BAUPROJEKT **AUFLAGEPROJEKT** AUSFUHRUNGSPROJEKT

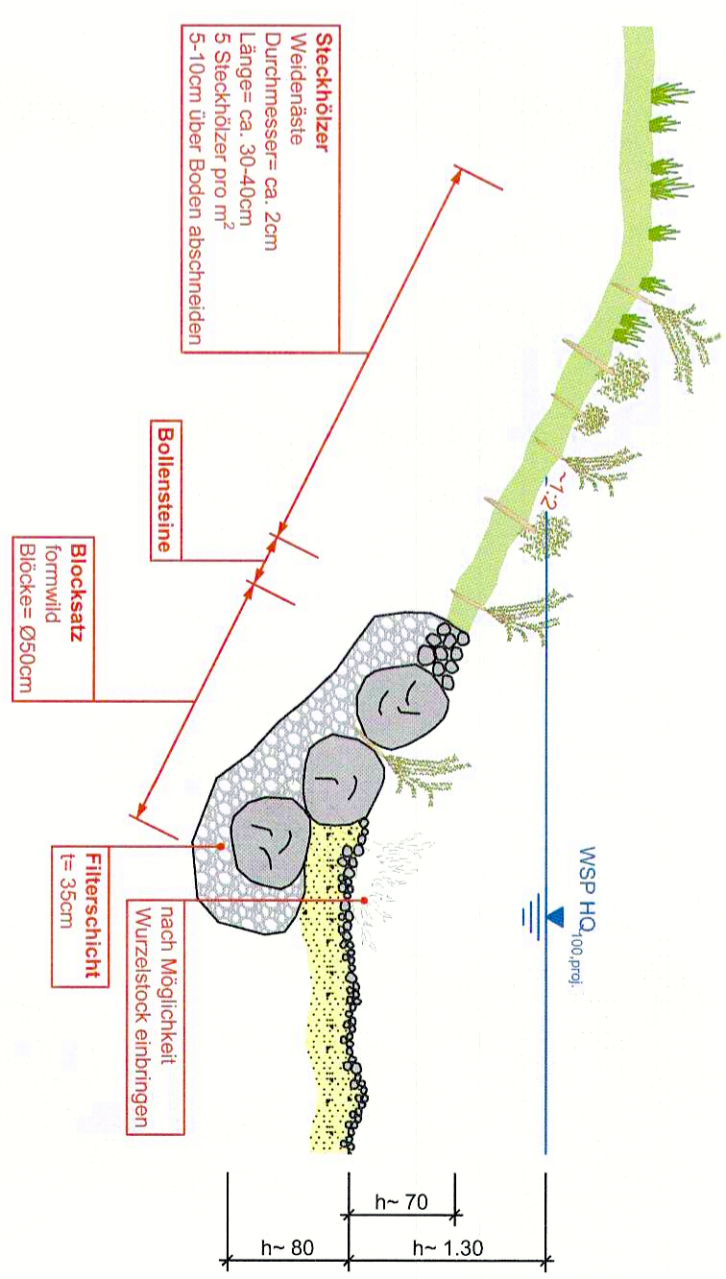


Öffentliche Auflage vom: **07.12.2020** bis **18.01.2021**
 Genehmigt vom Regierungsrat mit Beschluss Nr.: **2021/1030** vom **5. Juli 2021**
 Der Staatschreiber:
 Publikation des RRB im Amtsblatt Nr.: **34** vom **27. August 2021**

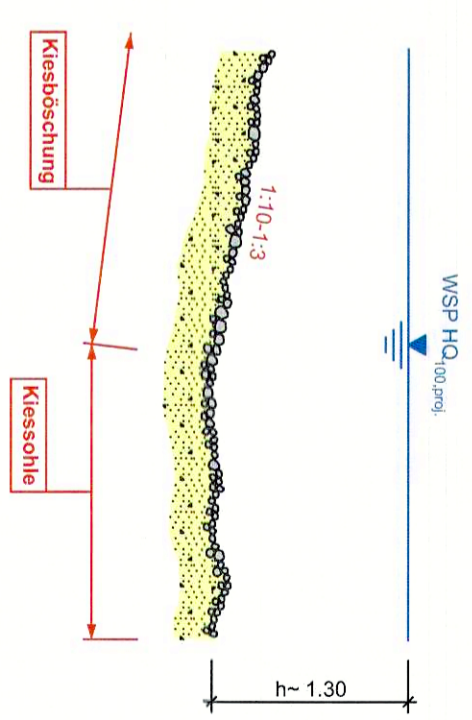


PLAN-NR. / VERS.	BEARBEITET	DATUM	KONTROLLIERT	DATUM
T1125 / 305.1	KAY	02.12.2020	GIL / RIA	02.12.2020
PROJEKTVERFASSER				
HOLINGER AG INGENIEURUNTERNEHMEN				
Bahnhofquai 2, CH-4601 Ollien Telefon +41 (0)62 287 73 60 ollien@holinger.com www.holinger.com Zertifiziert ISO 9001				

Blocksatz mit Lebendverbau



unverbaute Böschung



Dem Erschliessungs- und Gestaltungsplan und Sonderbauvorschriften „Hochwasserschutz und Revitalisierung Dünnern Herbetswil, Abschnitt Dünneracker“ kommt die Bedeutung der Baubewilligung nach § 39 Abs. 4 des Planungs- und Baugesetzes des Kantons Solothurn (PBG, BGS 711.1) zu.