
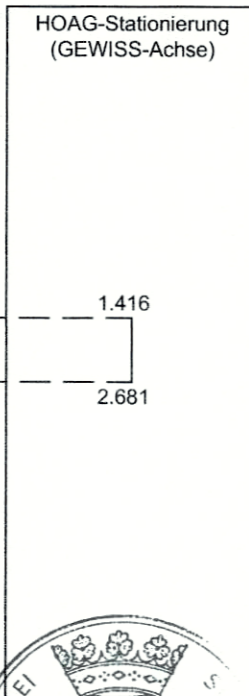
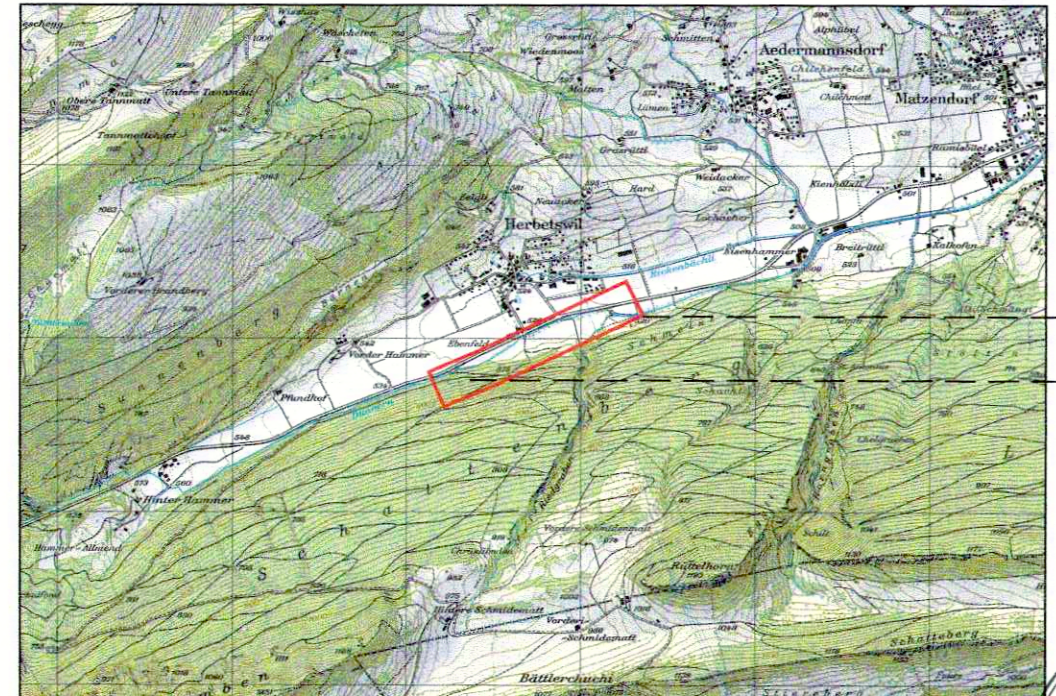


Dem kantonalen Erschliessungs- und Gestaltungsplan und Sonderbauvorschriften „Hochwasserschutz und Revitalisierung Dünnern Herbetswil, Abschnitt Thalstrasse“ kommt die Bedeutung der Baubewilligung nach § 39 Abs. 4 des Planungs- und Baugesetzes des Kantons Solothurn (PBG, BGS 711.1) zu.

VORSTUDIE VORPROJEKT BAUPROJEKT **AUFLAGEPROJEKT** AUSFÜHRUNGSPROJEKT



Öffentliche Auflage vom: 07.12.2020 bis 18.01.2021
 Genehmigt vom Regierungsrat mit Beschluss Nr. 2021/1030 vom 5. Juli 2021
 Der Staatschreiber:
 Publikation des RRB im Amtsblatt Nr.: 34 vom 27. August 2021

FORMAT	DATEINAME			
30/119	301.1-307.1_HWS+R Dünnern Herbetswil.dwg			
PLAN-NR. / VERS.	BEARBEITET	DATUM	KONTROLLIERT	DATUM
T1125 / 306.2	ROR	09.06.2021	GIL / RIA	09.06.2021

PROJEKTVERFASSER
HOLINGER AG INGENIEURUNTERNEHMEN
 Bärenmattstr. 2, CH-4601 Olten
 Telefon +41 (0)62 287 78 60
 olten@holinger.com www.holinger.com
 Zertifiziert ISO 9001



Legende

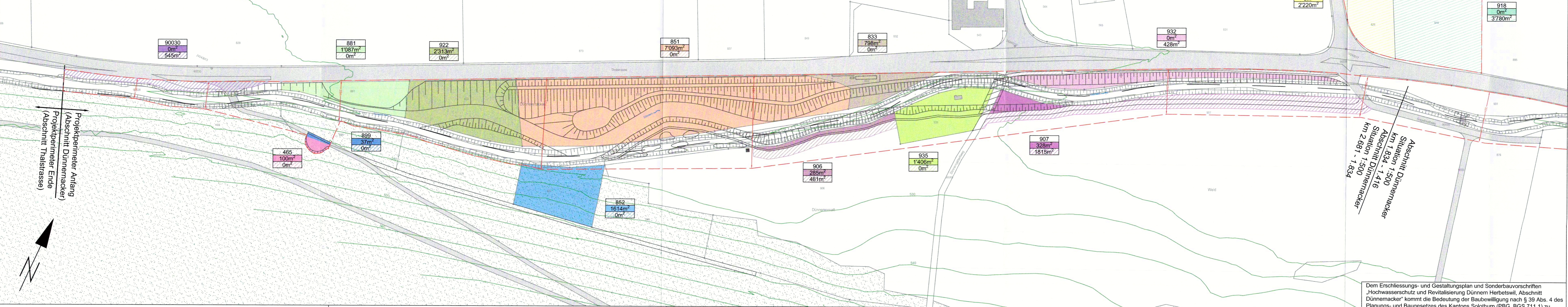
Genehmigungsinhalt:

- Geltungsbereich
- Landerwerb
- temporäre Landbeanspruchung

Orientierungsinhalt:

- Gewässer projektiert
- Gewässerachse bestehend
- Uferböschung bestehend
- Strasse / Mergelweg bestehend
- Wald bestehend
- Höhenlinien (Äquidistanz 5m) bestehend

Parzellen Nummer	Fläche gesamt [m ²]	Landerwerb [m ²]	temporäre Landbeanspruchung [m ²]	Eigentümer			Bewirtschafter				
				Name	Vorname	Adresse	PLZ/ Ort	Name	Vorname	Adresse	PLZ/ Ort
465	2'067'004	100		Gemeinde Herbetswil		Rickenbachstrasse 288	4715 Herbetswil	Gautschi-Vogel	Reto	Kellenrain 300	4715 Herbetswil
826	3'791		2'220	Gautschi	Reto	Kellenrain 300	4715 Herbetswil	Nussbaum	Ernst (jun.)	Hinter Hammer 39	4715 Herbetswil
833	798	798		Xhema	Besart	Hauptstrasse 136	4715 Herbetswil	Nussbaum	Ernst (jun.)	Hinter Hammer 39	4715 Herbetswil
851	7'093	7'093		Festina Candino Watch AG		Hauptstrasse 136	4715 Herbetswil	Nussbaum	Ernst (jun.)	Hinter Hammer 39	4715 Herbetswil
852	1'614	1'614		Festina Candino Watch AG		Hauptstrasse 136	4715 Herbetswil				
881	1'087	1'087		Gemeinde Herbetswil		Rickenbachstrasse 288	4715 Herbetswil	Nussbaum	Ernst (jun.)	Hinter Hammer 39	4715 Herbetswil
899	1'310	37		Huber	Joshua	Hasenlauf 294	4715 Herbetswil				
906	15'184	285	461	Meier-Schaad	Jost	Dorfstrasse 5	4715 Herbetswil	Meier-Schaad	Jost	Dorfstrasse 5	4715 Herbetswil
907	61'864	328	1'815	Meier-Schaad	Jost	Dorfstrasse 5	4715 Herbetswil	Meier-Schaad	Jost	Dorfstrasse 5	4715 Herbetswil
918	5'641		3'780	Roth	Urs	Rickenbachstrasse 288	4715 Herbetswil	Gautschi-Vogel	Reto	Kellenrain 300	4715 Herbetswil
922	2'313	2'313		Roth	Peter	Mättelweg 1	4710 Balsthal	Nussbaum	Ernst (jun.)	Hinter Hammer 39	4715 Herbetswil
932	1'430		428	Staat Solothurn		Barfüssergasse 24	4500 Solothurn	Gautschi-Vogel	Reto	Kellenrain 300	4715 Herbetswil
935	1'406	1'406		Fluri	Rolf	Dorfstrasse 68	4715 Herbetswil	Meier-Schaad	Jost	Dorfstrasse 5	4715 Herbetswil
90'030	41'524		545	Staat Solothurn		Barfüssergasse 24	4500 Solothurn				
Total [m²]		15'061	9'249								



Projektperimeter Anfang (Abschnitt Dünnernacker)
 Projektperimeter Ende (Abschnitt Thalstrasse)

Abschnitt Dünnernacker
 Situation 1:500
 km 1.834 - 1.416
 Situation 1:500
 km 2.681 - 1.834

Dem Erschliessungs- und Gestaltungsplan und Sonderbauvorschriften „Hochwasserschutz und Revitalisierung Dünnern Herbetswil, Abschnitt Dünnernacker“ kommt die Bedeutung der Baubewilligung nach § 39 Abs. 4 des Planungs- und Baugesetzes des Kantons Solothurn (PBG, BGS 711.1) zu.