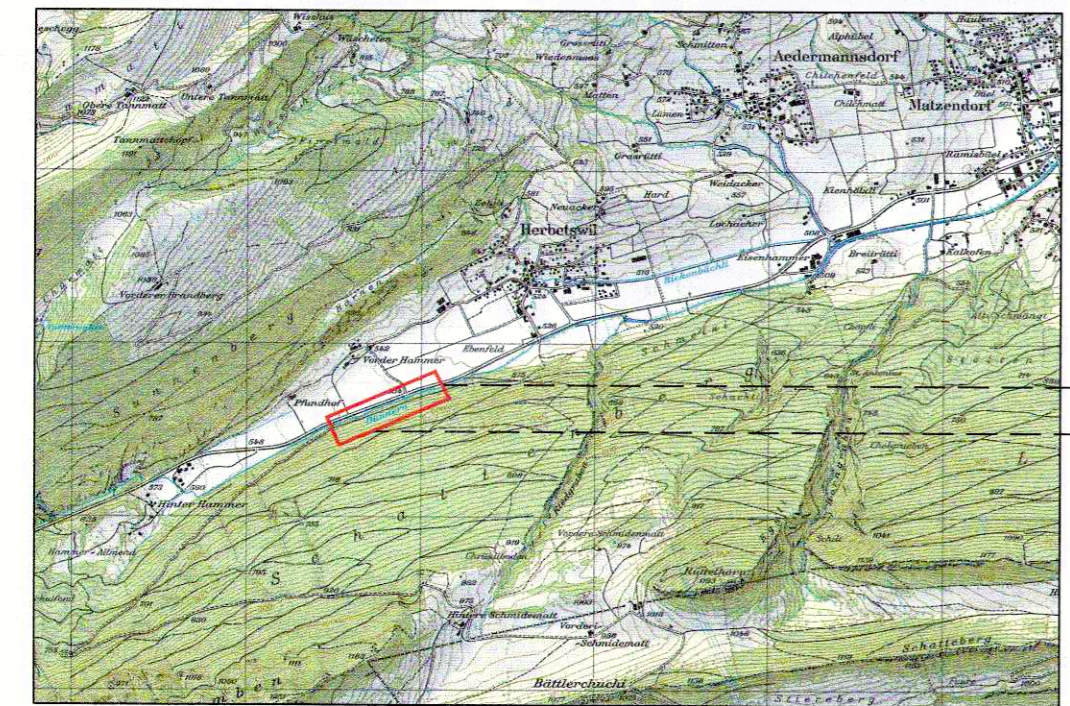


Kantonaler Erschliessungs- und Gestaltungsplan und Sonderbauvorschriften
Hochwasserschutz und Revitalisierung Dünnern Herbetswil
Abschnitt Thalstrasse

Normalien Uferböschung KM 3.500 - 2.686, 1:50

Dem kantonalen Erschliessungs- und Gestaltungsplan und Sonderbauvorschriften „Hochwasserschutz und Revitalisierung Dünnern Herbetswil, Abschnitt Thalstrasse“ kommt die Bedeutung der Baubewilligung nach § 39 Abs. 4 des Planungs- und Baugesetzes des Kantons Solothurn (PBG, BGS 711.1) zu.

VORSTUDIE VORPROJEKT BAUPROJEKT **AUFLAGEPROJEKT** AUSFÜHRUNGSPROJEKT



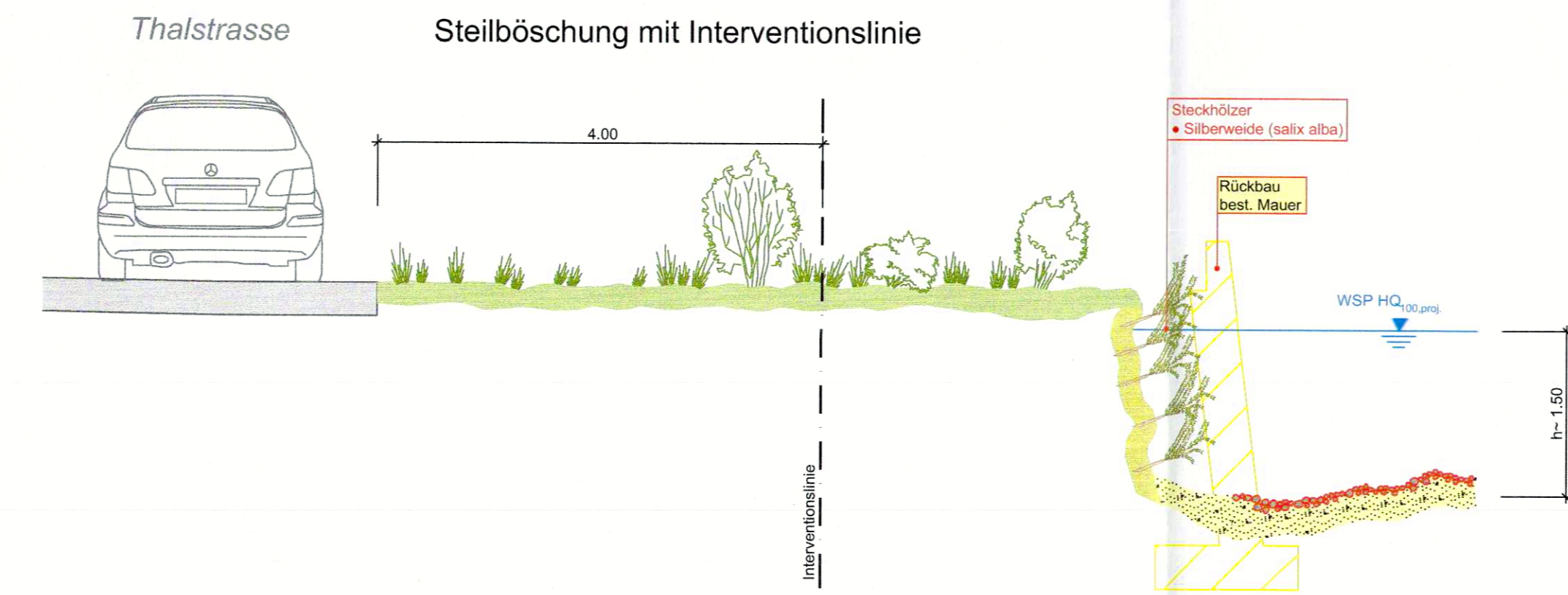
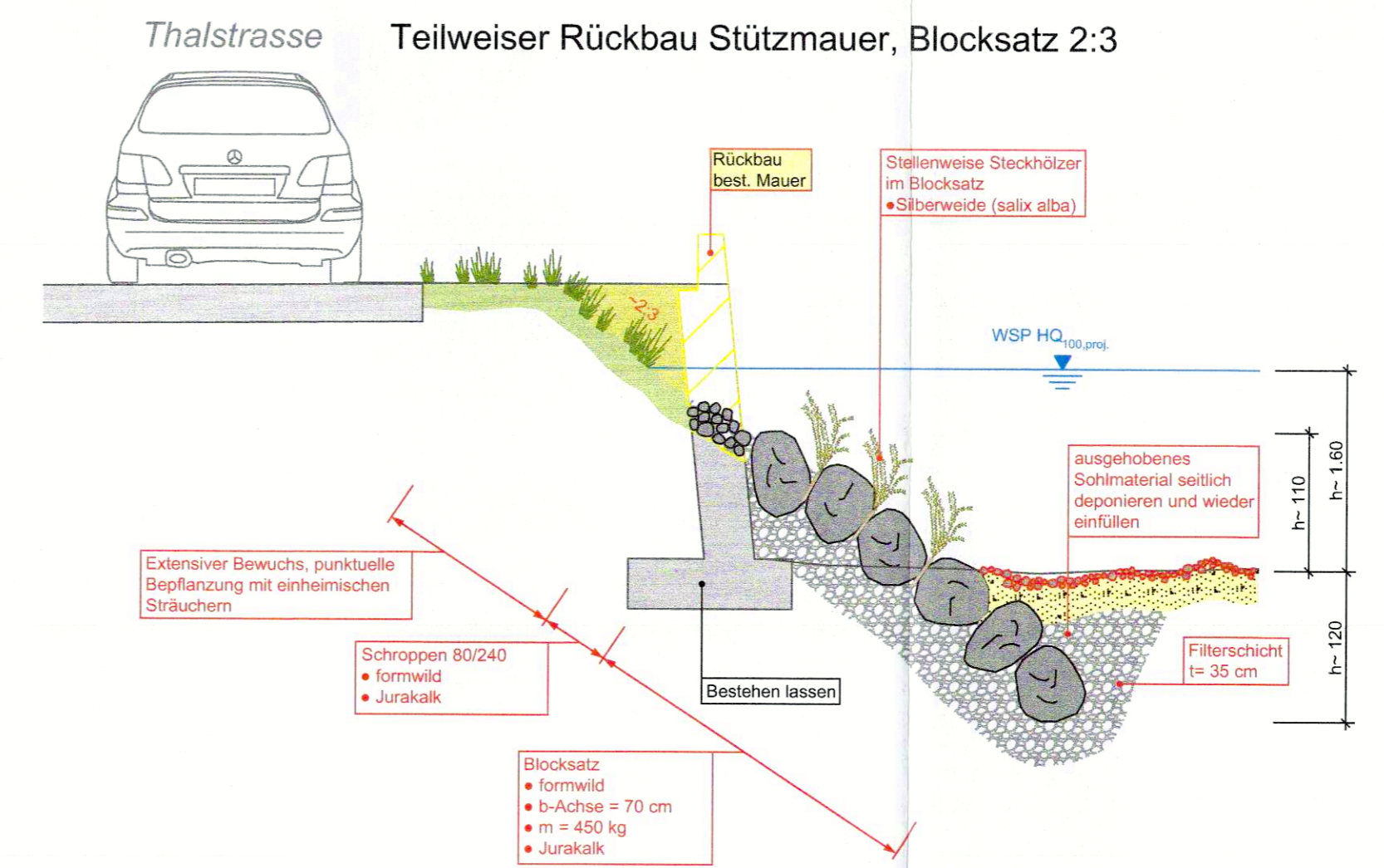
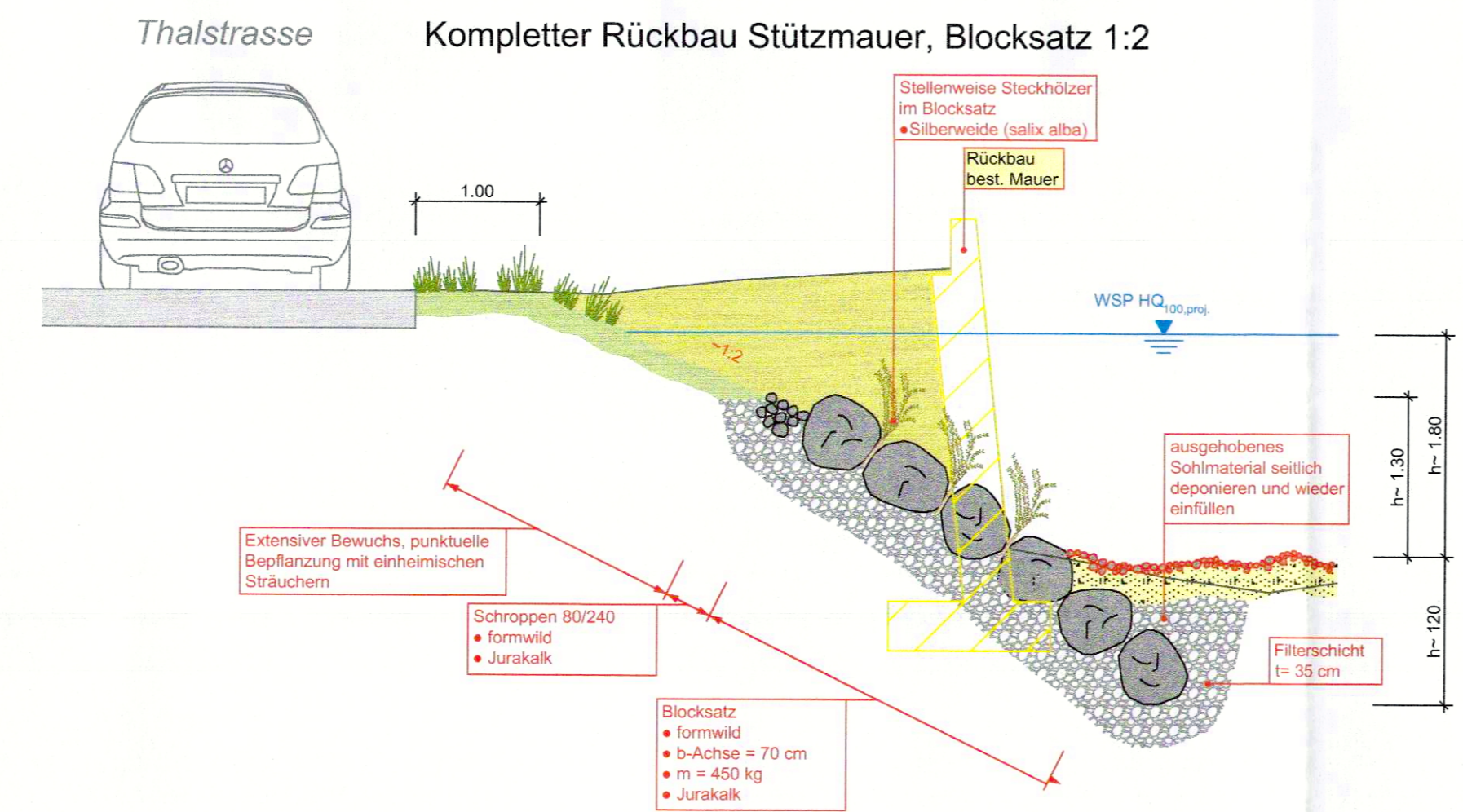
HOAG-Stationierung (GEWISS-Achse)

Öffentliche Auflage vom: 07.12.2020 bis 18.01.2021
Genehmigt vom Regierungsrat mit Beschluss Nr. 2021/1031 vom 5. Juli 2021
Der Staatsschreiber:
Publikation des RRB im Amtsblatt Nr.: 34 vom 27. August 2021



| FORMAT | DATEINAME | | | |
|------------------|--|------------|--------------|------------|
| 30/84 | 301.0-307.0_HWS+R Dünnern Herbetswil.dwg | | | |
| PLAN-NR. / VERS. | BEARBEITET | DATUM | KONTROLLIERT | DATUM |
| T1055 / 306.0 | ROR | 02.12.2020 | GIL | 02.12.2020 |

PROJEKTVERFASSER
HOLINGER AG
Bahnhofsquai 2, CH-4601 Olten
Telefon +41 (0)62 287 78 60
olten@holinger.com www.holinger.com
Zertifiziert ISO 9001



Legende

- Genehmigungsinhalt:**
- Interventionslinie projiziert
 - Aushub projiziert
 - Filterschicht projiziert
 - Stechhölzer projiziert
 - Mauer rückbau
- Orientierungsinhalt:**
- Wasserspiegel HQ100
 - Strasse bestehend
 - Mauer bestehend