KANTON SOLOTHURN

Gem. Welschenrohr, Herbetswil

Kantonsstrasse II. Klasse

Ausbau Welschenrohr Ost - Hammerrain

Thalstrasse

Strassenplan

Als Auflageplan im Sinne von § 11bis des Gesetzes über das Bauwesen vom 10. Juni 1906 / 24. Mai 1964 festgestellt,
Solothurn, 28. Mai 1976
Oeffentliche Auflage vom 15. Juni 1976 – 14. Juli 1976

Für das Bau-Departement
Der Vorsteher:

Vom Regierungsrat durch heutigen Beschluss Nr. 5119 genehmigt.
Solothurn, den 31. Aug. 1976
Der Staatsschreiber:
Dr. Max Gugger

Situation 1:1000

Kant.Tiefbauamt Solothurn	Bearbeitet vB Gezeichnet And	Datum Mai 1976

Anderungen	Datum	Gez	Grosse	Plan Nr
			30 / 273	68 / 28 / 19, 73 / 23 / 19

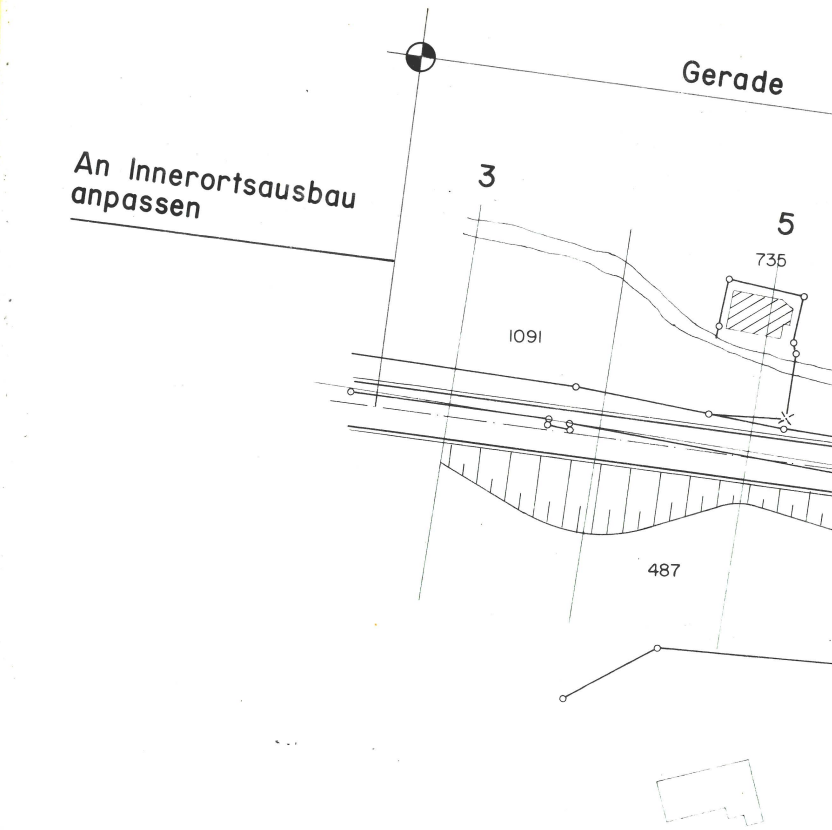
Gerade
An Innerortsausbau anpassen
3
5
735
1091
487

Welschenrohr Ost

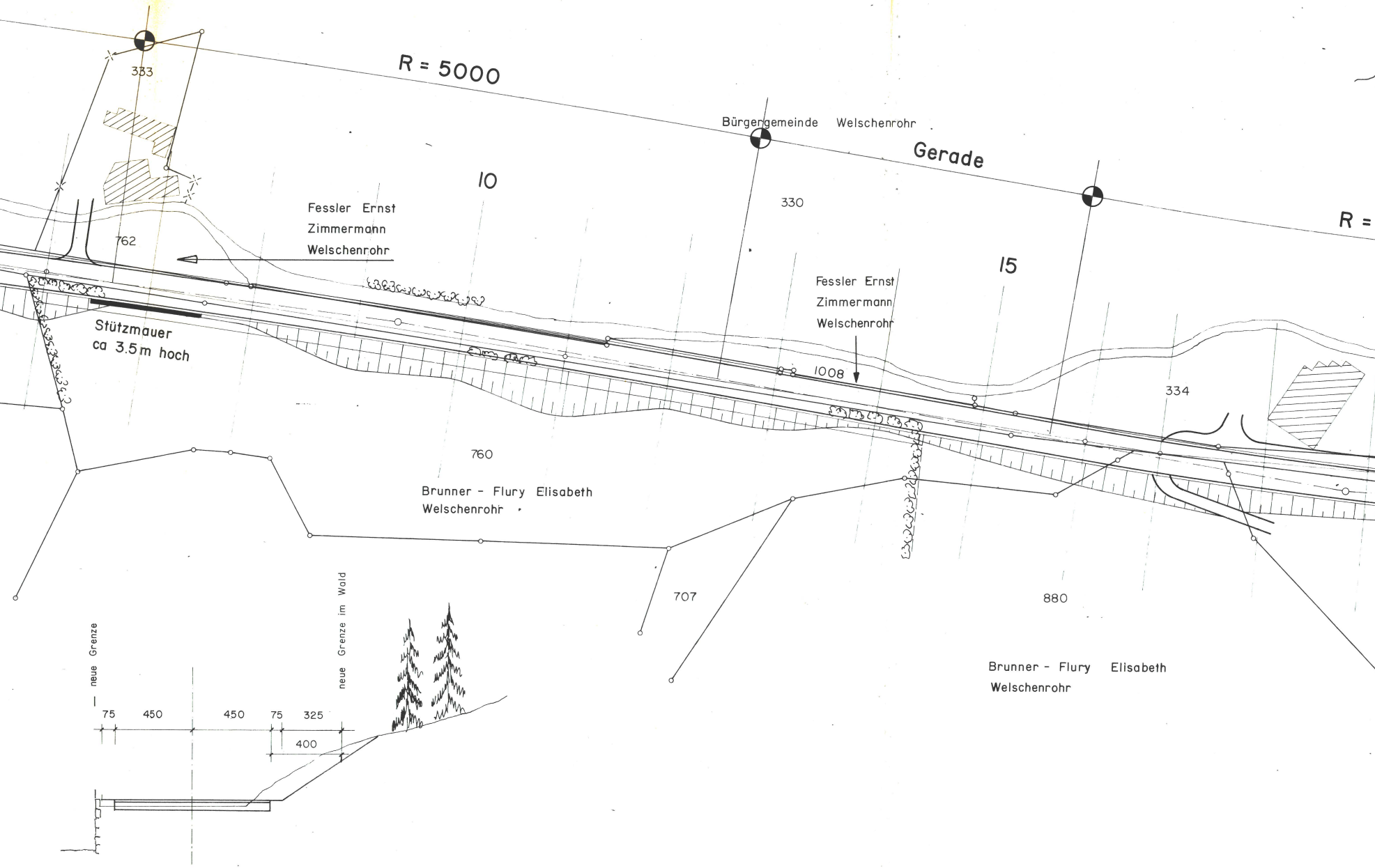

R = 5000
333
Bürgergemeinde Welschenrohr
Gerade
10
330
15
R =
Fessler Ernst
Zimmermann
Welschenrohr
762
Fessler Ernst
Zimmermann
Welschenrohr
Stützmauer
ca 3.5 m hoch
1008
334
760
Brunner - Flury Elisabeth
Welschenrohr
707
880
Brunner - Flury Elisabeth
Welschenrohr
neue Grenze
neue Grenze im Wald
75
450
450
75
325
400

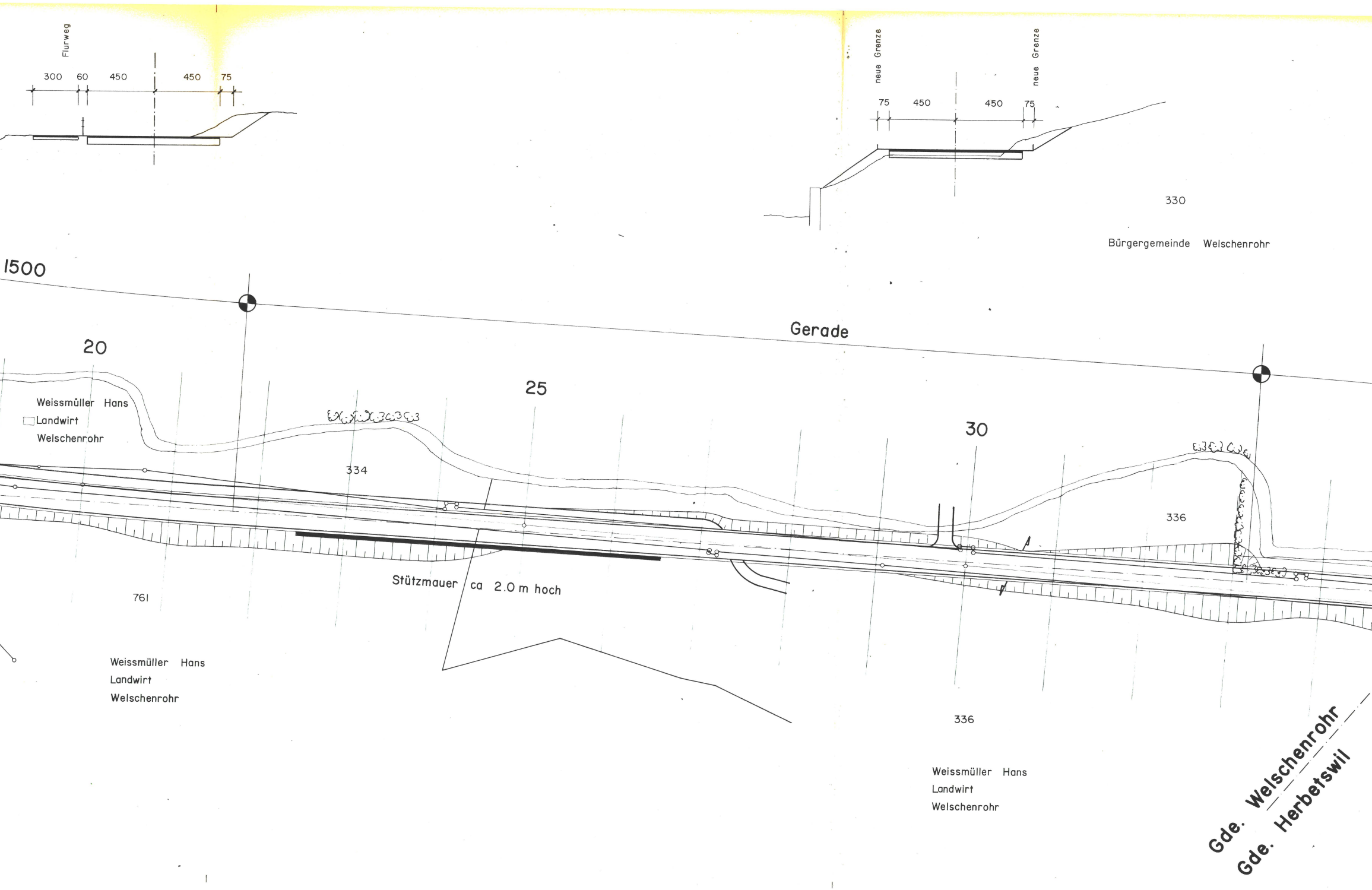
Flurweg
300
60
450
450
75
neue Grenze
neue Grenze
75
450
450
75
330
Bürgergemeinde Welschenrohr
1500
Gerade
20
25
30
Weissmüller Hans
Landwirt
Welschenrohr
334
336
Stützmauer ca 2.0 m hoch
761
Weissmüller Hans
Landwirt
Welschenrohr
336
Weissmüller Hans
Landwirt
Welschenrohr
Gde. Welschenrohr
Gde. Herbetswil

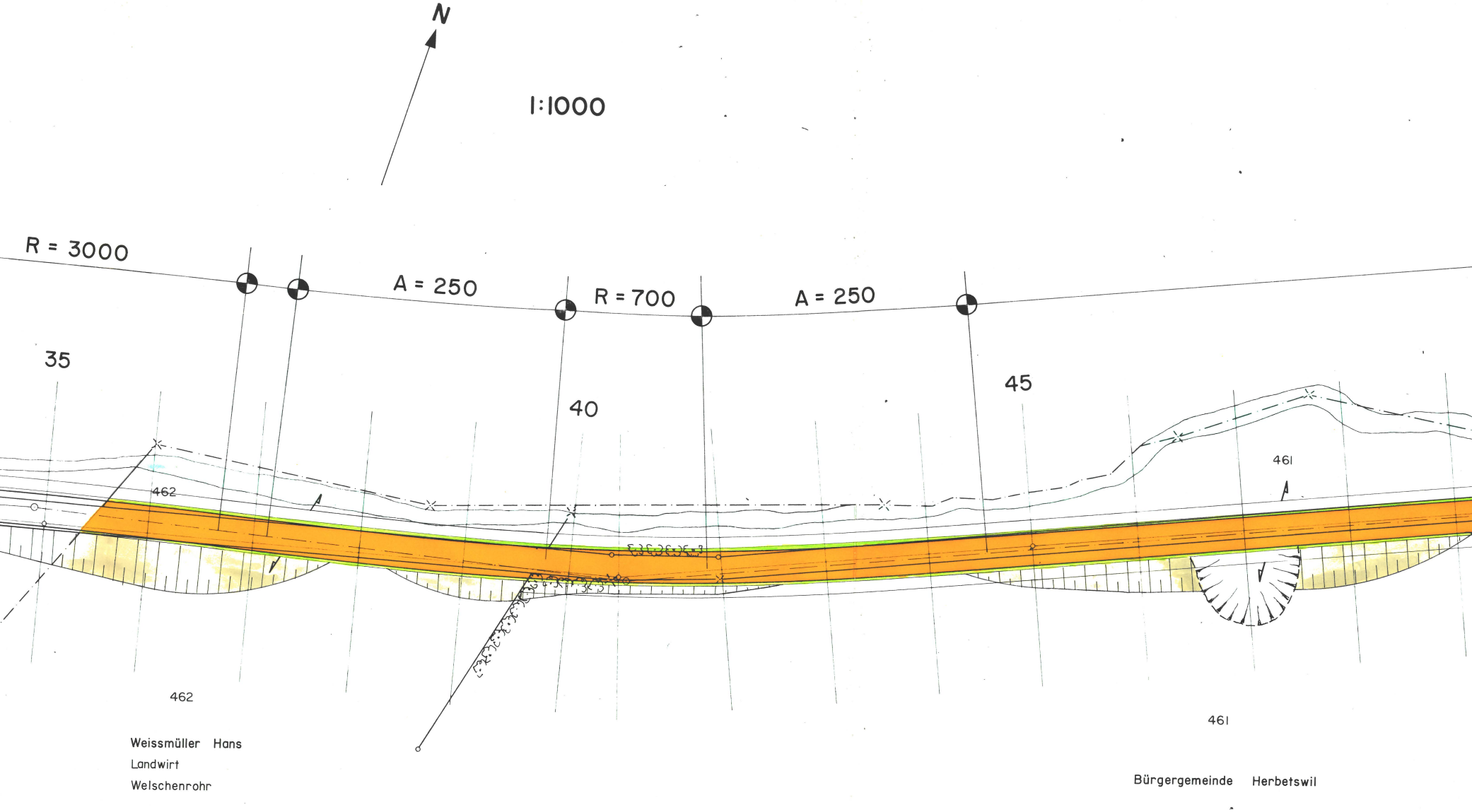
N
1:1000
R = 3000
A = 250
R = 700
A = 250
35
40
45
462
461
462
Weissmüller Hans
Landwirt
Welschenrohr
461
Bürgergemeinde Herbetswil

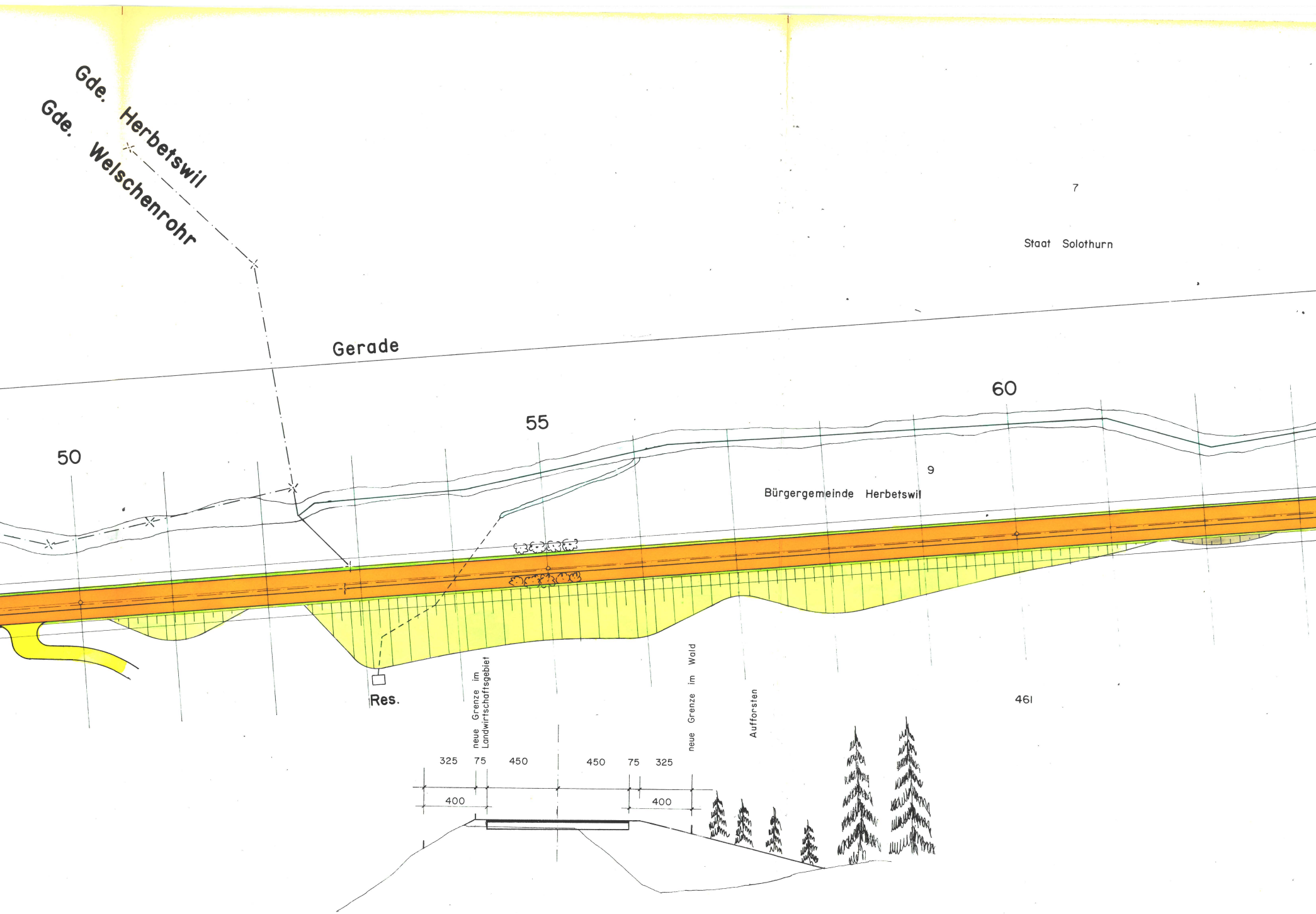
Gde. Herbetswil
Gde. Welschenrohr
7
Staat Solothurn
Gerade
50
55
60
9
Bürgergemeinde Herbetswil
Res.
neue Grenze im Landwirtschaftsgebiet
neue Grenze im Wald
Aufforsten
461
325
75
450
450
75
325
400
400

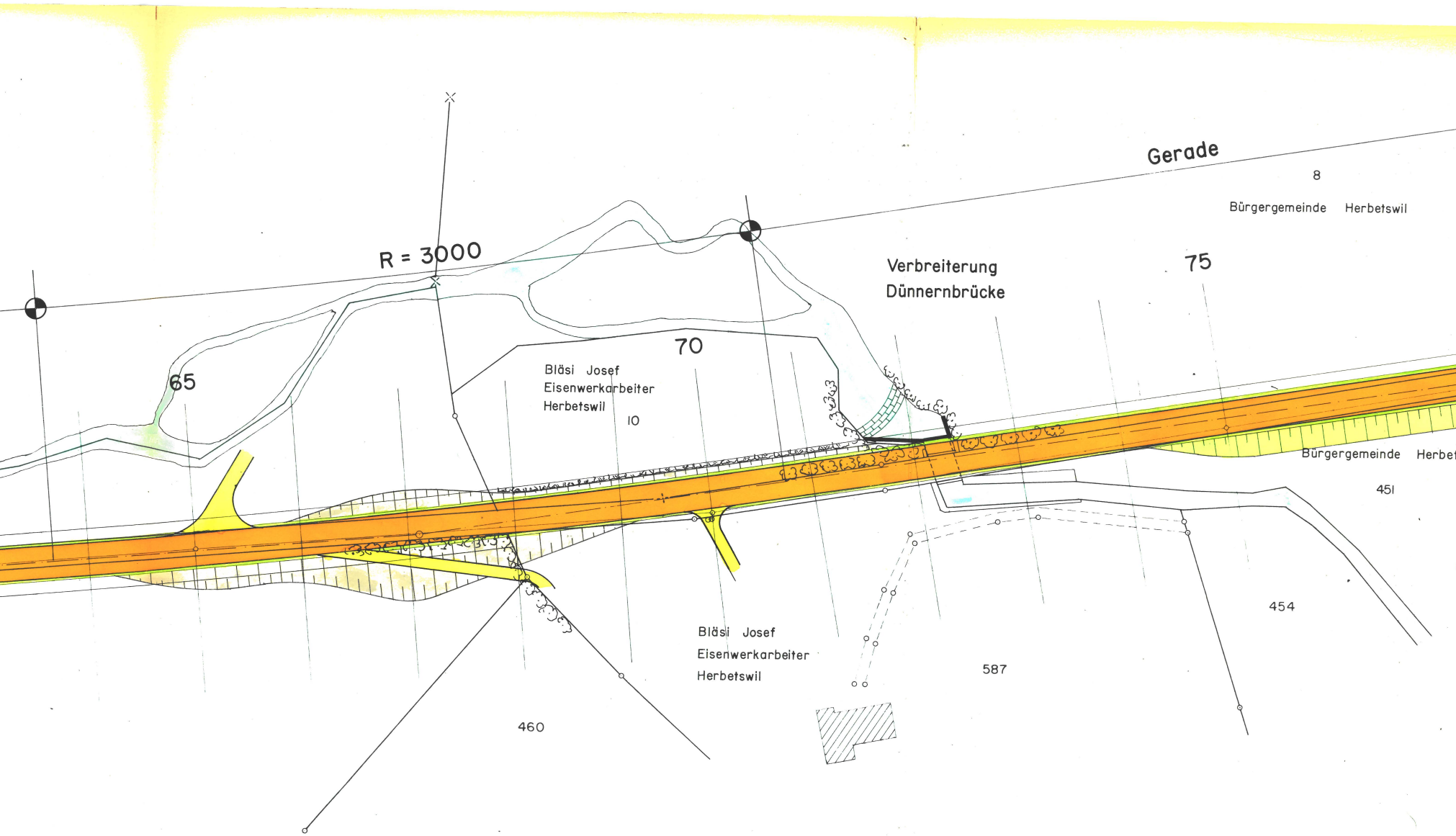
Gerade
8
Bürgergemeinde Herbetswil
R = 3000
Verbreiterung
Dünnernbrücke
75
70
65
Bläsi Josef
Eisenwerkarbeiter
Herbetswil
10
Bürgergemeinde Herbet
451
454
587
Bläsi Josef
Eisenwerkarbeiter
Herbetswil
460

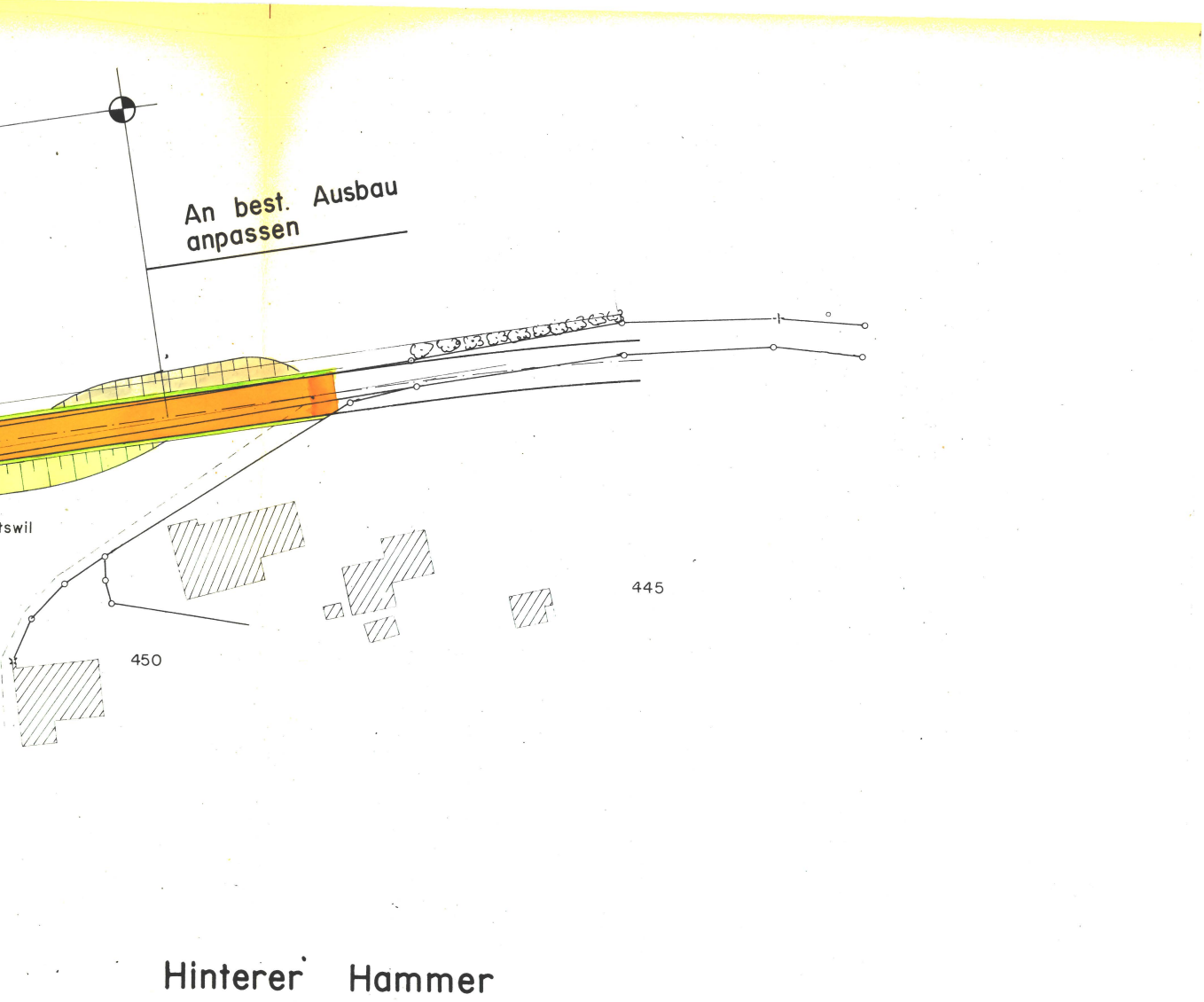
An best. Ausbau
anpassen
tswil
445
450
Hinterer Hammer