




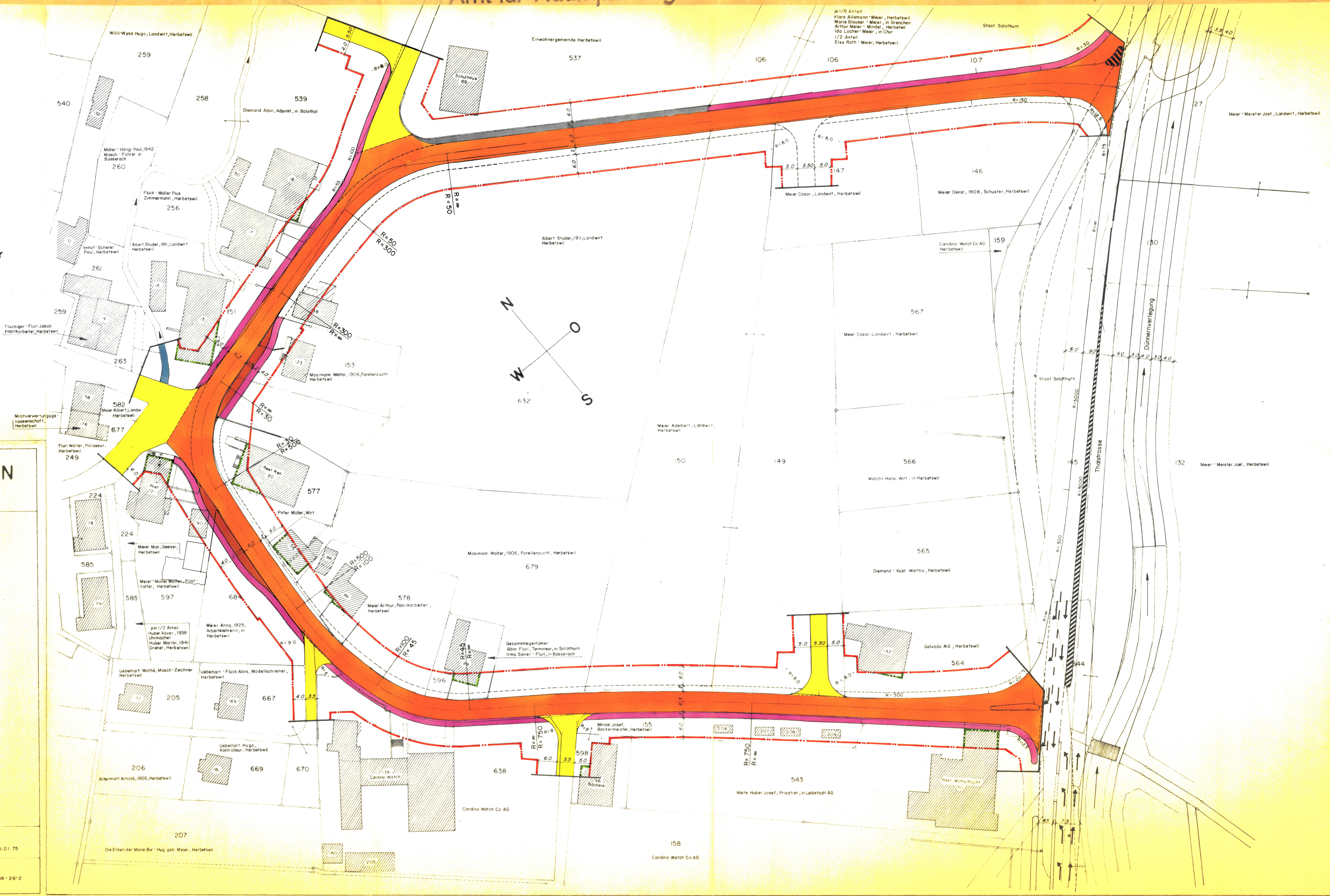


- Legende:**
-  Planbegrenzung
 -  Baulinie
 -  Vorbaulinie
 -  Projekt Strasse/Trottoir
 -  Bestehend Strasse/Trottoir

Stand der Nachführungen: 13.2.1975



KANTON SOLOTHURN
Gemeinde Herbetwil

Kantonsstrasse III. Klasse
Trottoirausbau
Dorfstrasse
Strassen- und Baulinienplan
Situation 1:500

Als Auflageplan im Sinne von §11²⁴ des Gesetzes über das Bauwesen vom 10. Juni 1905/24. Mai 1964 festgestellt, Solothurn, 8. Apr. 1975
Öffentliche Auflage vom 14. Apr. 1975 - 14. Mai 1975
Für das Bau-Departement

Vom Regierungsrat durch heutigen Beschluss Nr. 5371 genehmigt. Solothurn, den 20. 10. 1976
Der Staatschreiber:

Dr. Max Geyger

Kreisbauamt II Olten

Bearbeitet: B
Gezeichnet: DF
Datum: 15.01.75

Änderung:	Datum:	Grösse:	Plan Nr.:
Projekt:	7.4.75 Mo	60 x 105	68-26-2
Bauhilfestellen:	18.9.75 DF		
Kurve bei Schulhaus:	19.11.75 DF		