

59/2

Kant. Planungsstelle

ERSETZT DURCH PLAN N° 3 !

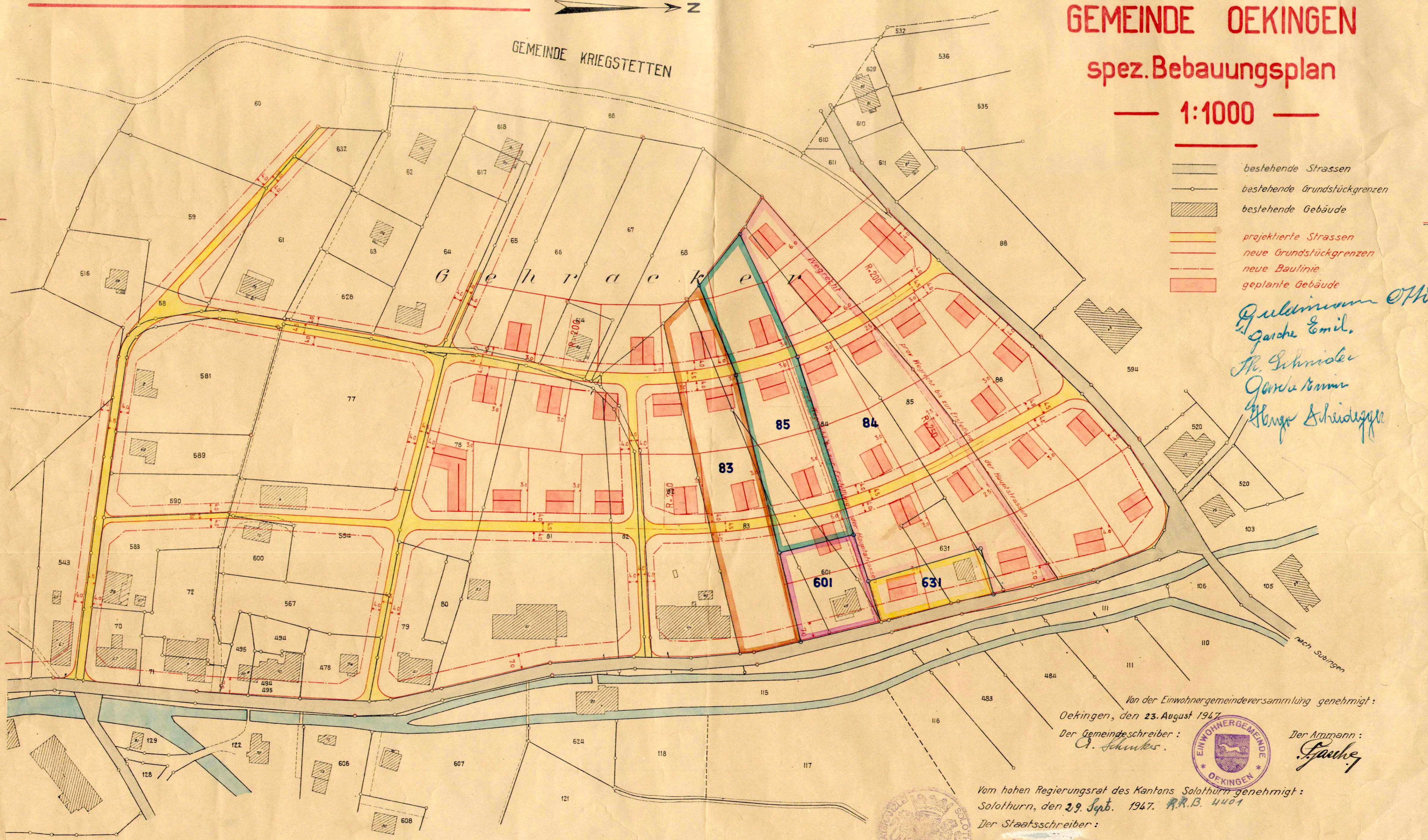


GEMEINDE OEKINGEN
spez. Bebauungsplan

1:1000

- bestehende Strassen
- bestehende Grundstücksgrenzen
- bestehende Gebäude
- projektierte Strassen
- neue Grundstücksgrenzen
- neue Baulinie
- geplante Gebäude

*Paulinmann Otho,
Garcke Emil,
H. Schneider
Garcke Konrad
Henger Scheidegger*



Van der Einwohnergemeindeversammlung genehmigt:
Oekingens, den 23. August 1947

Der Gemeindevorstand:
A. Schürker



Der Amtmann:
Garcke

Vom hohen Regierungsrat des Kantons Solothurn genehmigt:
Solothurn, den 29. Sept. 1947. R.R.B. 4401

Der Staatschreiber:
Stiefen

BERNASCONI & FLURY
Jng. Bureau SIA
SOLOTHURN & BALSTHAL

WALTHARD, HOESCHELE & DOENCH
ARCHITECTEN SOLOTHURN TEL. 22493

59/2

Kant. Planungsstelle








ERSETZT DURCH PLAN N° 3 !



GEMEINDE KRIEGSTETTEN

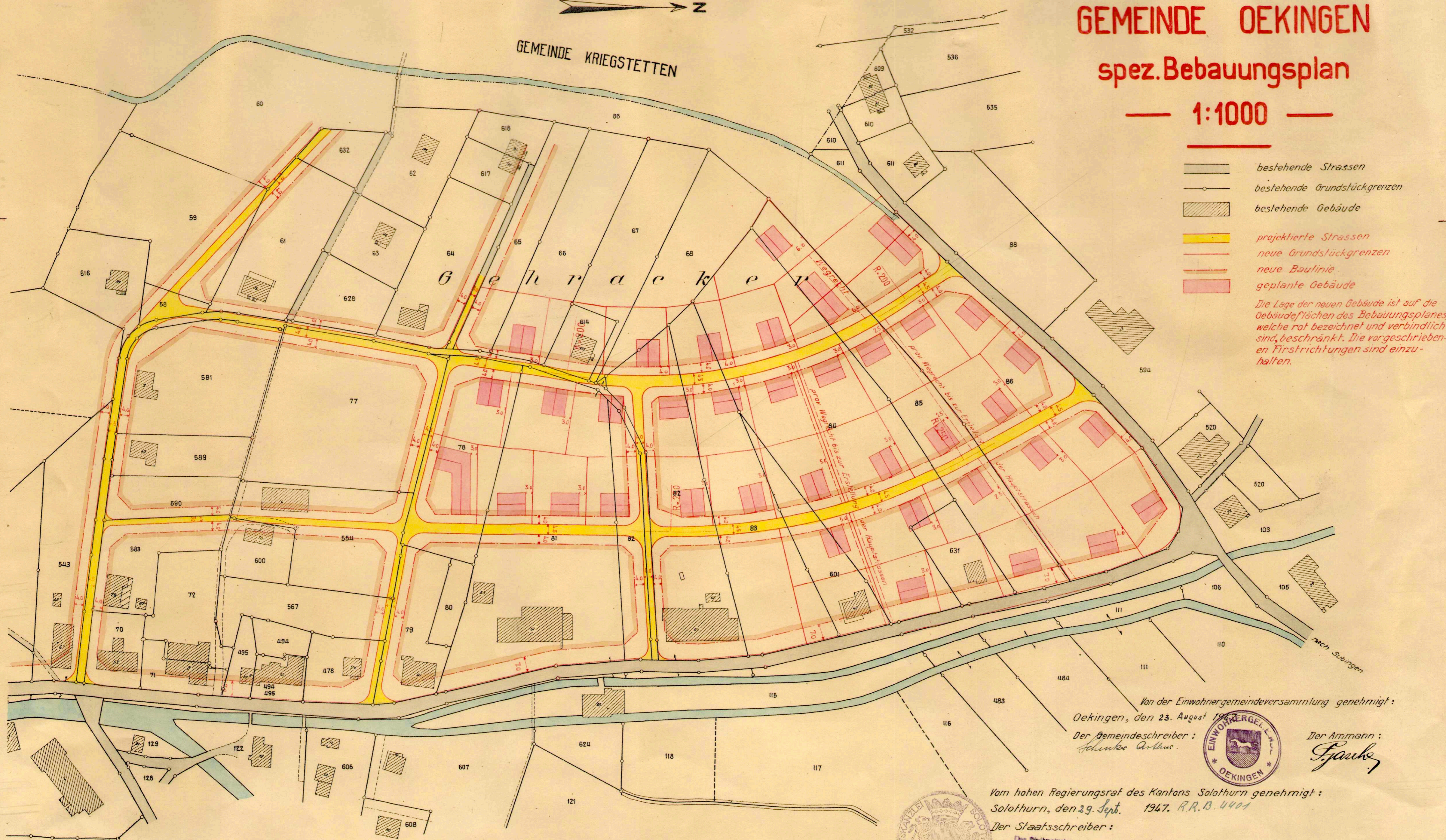
GEMEINDE OEKINGEN
spez. Bebauungsplan

1:1000

-  bestehende Strassen
-  bestehende Grundstücksgrenzen
-  bestehende Gebäude
-  projektierte Strassen
-  neue Grundstücksgrenzen
-  neue Baulinie
-  geplante Gebäude

Die Lage der neuen Gebäude ist auf die Gebäudeflächen des Bebauungsplanes, welche rot bezeichnet und verbindlich sind, beschränkt. Die vorgeschriebenen Firstrichtungen sind einzuhalten.

G e h r a e k e r



Von der Einwohnergemeindeversammlung genehmigt:
Oekingens, den 23. August 1947.
Der Gemeindegemeinschreiber:
Schulze Arlt



Der Ammann:
J. Jank

Vom hohen Regierungsrat des Kantons Solothurn genehmigt:
Solothurn, den 29. Sept. 1947. R.R.B. 4401
Der Staatschreiber:



BERNASCONI & FLURY
Jng. Bureau SIA.
SOLOTHURN & BALSTHAL

WALTHARD, HOESCHELE & DOENCH
ARCHITEKTURBURO
SOLOTHURN